

Załącznik
do Uchwały Walnego Zgromadzenia członków Stowarzyszenia
nr 1 /2020 z 10 czerwca 2020 r.



**Ponadlokalny program rewitalizacji
sieci miast Cittaslow
Województwa Warmińsko-Mazurskiego**

Czerwiec 2020 r.

Spis treści

Słowniczek pojęć	3
Wstęp.....	5
1. Opis powiązań programu z dokumentami strategicznymi.....	10
2. Diagnoza czynników i zjawisk kryzysowych	23
2.1. Ogólna charakterystyka obszaru.....	23
2.2. Sfera społeczna	24
2.3. Sfera gospodarcza	36
2.4. Sfera środowiskowa	38
2.5. Sfera przestrzenno-funkcjonalna.....	40
2.6. Sfera techniczna	41
2.7. Analiza SWOT	43
3. Cele Programu	46
4. Wizja obszarów po przeprowadzeniu rewitalizacji.....	49
5. Delimitacja obszaru zdegradowanego	51
6. Obszary rewitalizacji.....	54
7. Zintegrowane przedsięwzięcia.....	63
8. System wdrażania programu rewitalizacji.....	128
9. System monitorowania programu	147
Spis tabel	152
Spis wykresów.....	152
Spis rysunków	152
Spis schematów.....	153
Załącznik nr 1. Zestawienie Zintegrowanych Przedsięwzięć Inwestycyjnych zgłoszonych do realizacji w ramach Programu	
Załącznik nr 2. Zestawienie projektów objętych programem w podziale na priorytety Regionalnego Programu Operacyjnego Województwa Warmińsko - Mazurskiego na lata 2014-2020	

Słowniczek pojęć

Rewitalizacja - wyprowadzanie ze stanu kryzysowego obszarów zdegradowanych poprzez przedsięwzięcia całościowe (integrujące interwencję na rzecz społeczności lokalnej, przestrzeni i lokalnej gospodarki), skoncentrowane terytorialnie i prowadzone we współpracy z lokalną społecznością, w sposób zaplanowany oraz zintegrowany przez określenie i realizację programów rewitalizacji;¹

Stan kryzysowy – stan spowodowany koncentracją negatywnych zjawisk społecznych (w szczególności bezrobocia, ubóstwa, przestępczości, niskiego poziomu edukacji lub kapitału społecznego, niewystarczającego poziomu uczestnictwa w życiu publicznym i kulturalnym), współwystępujących z negatywnymi zjawiskami w co najmniej jednej z następujących sfer:

- a. gospodarczej (w szczególności w zakresie niskiego stopnia przedsiębiorczości, słabej kondycji lokalnych przedsiębiorstw),
- b. środowiskowej (w szczególności w zakresie przekroczenia standardów jakości środowiska, obecności odpadów stwarzających zagrożenie dla życia, zdrowia, ludzi bądź stanu środowiska),
- c. przestrzenno-funkcjonalnej (w szczególności w zakresie niewystarczającego wyposażenia w infrastrukturę techniczną i społeczną, braku dostępu do podstawowych usług lub ich niskiej jakości, niedostosowania rozwiązań urbanistycznych do zmieniających się funkcji obszaru, niskiego poziomu obsługi komunikacyjnej, deficytu lub niskiej jakości terenów publicznych),
- d. technicznej (w szczególności w zakresie degradacji stanu technicznego obiektów budowlanych, w tym o przeznaczeniu mieszkaniowym, oraz braku funkcjonowania rozwiązań technicznych umożliwiających efektywne korzystanie z obiektów budowlanych, w szczególności w zakresie energooszczędności i ochrony środowiska);²

Obszar zdegradowany – obszar, na którym zidentyfikowano stan kryzysowy. Obszary te wyznacza się za pomocą analizy wskaźnikowej, w której wartości wskaźników dla obszaru porównuje się z wartościami wskaźników dla całej gminy.

Obszar rewitalizacji - obszar obejmujący całość lub część obszaru zdegradowanego, cechującego się szczególną koncentracją negatywnych zjawisk, na którym, z uwagi na istotne znaczenie dla rozwoju lokalnego, zamierza się prowadzić rewitalizację;³

¹ Krajowa Polityka Miejska

² Wytyczne w zakresie rewitalizacji w programach operacyjnych na lata 2014-2020

³ jw.

Program rewitalizacji - oznacza opracowany, przyjęty i koordynowany przez gminę wieloletni program działań w sferze społeczeństwa, gospodarki, przestrzenno-funkcjonalnej i technicznej zmierzający do wyprowadzenia obszaru z sytuacji kryzysowej oraz stworzenie warunków do dalszego rozwoju obszaru;

Projekt rewitalizacyjny – zaplanowane działanie w programie rewitalizacji i ukierunkowane na osiągnięcie jego celów oraz zgłoszone do objęcia albo objęte współfinansowaniem UE w ramach programu operacyjnego.

Wstęp

Integralną i naturalną częścią rozwoju miast jest ciągły proces przemian miejskich, łączący postęp przedsięwzięć infrastrukturalnych z ograniczaniem niekorzystnych zjawisk społecznych oraz podejmowaniem działań w zakresie zabezpieczania dóbr kultury oraz poprawy stanu środowiska tak aby docelowo podnosić jakość życia mieszkańców.

Rewitalizacja obejmuje kompleksowe działania podejmowane na terenie miasta, przede wszystkim w starych dzielnicach, zaniedbanych pod względem przestrzennym, gospodarczym, estetycznym, infrastrukturalnym, komunikacyjnym i funkcjonalnym, zagrożonych wykluczeniem społecznym. Rewitalizacja stanowi istotny instrument rozwoju społeczno-gospodarczego regionów, prowadzi do poprawy jakości życia lokalnej społeczności. Poprawa jakości życia rozumiana jest jako zapewnienie bezpieczeństwa, godziwych warunków mieszkaniowych, opieki zdrowotnej, warunków edukacji, poprawy stanu środowiska naturalnego oraz kulturowego, przywrócenia ładu w przestrzeni miejskiej, wzrostu aktywności gospodarczej oraz odbudowy więzi społecznych. Proces rewitalizacji musi mieć skoordynowany charakter i być przeprowadzony zgodnie z zasadami zrównoważonego rozwoju, skutecznie integrując aspekty społeczne, przestrzenne, ekonomiczne, kulturalne, budowlano-inwestycyjne i ekologiczne w ramach określonego celu.

Pojęcie „rewitalizacja” pochodzi z języka łacińskiego, w którym termin „vitalis” oznacza „żywy”, a przedrostek „re” oznacza: „ponownie”, „znowu”, co razem oznacza „ponowne ożywienie”, „przywrócenie do życia”. Przez „ożywienie/przywrócenie do życia” obszaru, dzielnicy należy rozumieć zwiększenie efektywności w użytkowaniu publicznym i przywrócenie funkcji społecznych zaniedbanym obszarom, tak aby zmiany stały się impulsem to przemian społecznych.

Rewitalizacja ma na celu także podniesienie standardu życia najuboższych mieszkańców poprzez poprawę warunków zamieszkania i infrastruktury, tzw. „prewencję” socjalną, uprzedzającą degradację osób i grup zagrożonych marginalizacją lub wykluczeniem, „naprawę”, tj. włączenie osób i grup bezrobotnych w rynek pracy, a także zwiększenie oferty mieszkaniowej dla ludzi o różnym stopniu zamożności, w tym dla osób niepełnosprawnych i w starszym wieku. Aspekt społeczny rewitalizacji jest szczególnie podkreślany w Regionalnym Programie Operacyjnym Województwa Warmińsko – Mazurskiego na lata 2014-2020 jak i innych dokumentach unijnych związanych z perspektywą finansową 2014-2020.

Proces rewitalizacji przyczynia się do ochrony dziedzictwa kulturowego oraz wzrostu świadomości lokalnej i regionalnej mieszkańców, co jest szczególnie ważne w kontekście integracji europejskiej. Dlatego zaangażowanie społeczności lokalnej, organizacji pozarządowych, przedsiębiorców oraz innych interesariuszy dialogu społecznego w tworzenie

i realizację programu rewitalizacji ma szansę pozytywnie wpłynąć na wzrost aktywności obywatelskiej, angażowanie mieszkańców w życie społeczne miast, a także we współpracę z administracją publiczną i biznesem. *Lokalne Programy Rewitalizacji* zostały stworzone by ukierunkować opisane wyżej przemiany. Ich świadome i planowe wprowadzanie w zdegradowaną tkankę miejską zaowocuje bardziej efektywnym wykorzystaniem istniejących możliwości związanych z ich finansowaniem poszczególnych działań. Połączenie inwestycji i projektów w zintegrowane przedsięwzięcia poprawi sytuację na tym obszarze. Poszczególne działania i ich kolejność zostały wybrane tak, aby ukierunkować korzystne i samoczynne zmiany w rejonie objętym planem. Kompleksowość działań na wybranym obszarze ma doprowadzić do trwałych zmian jakościowych i funkcjonalności obszaru, co winno przyczynić się do rozwoju miasta i gminy, a także regionu.

Lokalny Program Rewitalizacji to wieloletni program operacyjny, podrzędny w stosunku do strategii rozwoju miasta, przyjęty i koordynowany przez jednostkę samorządu terytorialnego, mający na celu rewitalizację określonego obszaru zdegradowanego lub obszarów zdegradowanych, realizowany zgodnie z określony harmonogramem czasowym i finansowany z określonych źródeł. *Lokalny Program Rewitalizacji* przedstawia rozwiązania konkretnych problemów zidentyfikowanych na zdegradowanych obszarach miast, wpływające bezpośrednio lub pośrednio na poprawę istniejącego stanu. Planowane przedsięwzięcia finansowane będą z różnych źródeł (EFRR, EFS, środki własne). Zakres przedsięwzięć stanowi odpowiedź na konkretne, zidentyfikowane w *Lokalnym Programie Rewitalizacji* problemy obszarów zdegradowanych i jest jednocześnie możliwy do sfinansowania w ramach Regionalnego Programu Operacyjnego Województwa Warmińsko-Mazurskiego na lata 2014-2020. Przedsięwzięcia będą wdrażane w ramach Zintegrowanych Przedsięwzięć Inwestycyjnych. Przedsięwzięcie Zintegrowane to co najmniej dwa projekty powiązane ze sobą tematycznie w ramach wspólnego celu, jaki ma zostać osiągnięty dzięki ich realizacji.

Natomiast *Ponadlokalny program rewitalizacji miast sieci Cittaslow* jest dokumentem ramowym z elementami operacyjnymi, mającym swoje podstawy w poszczególnych *Lokalnych Programach Rewitalizacji*. Celem *Ponadlokalnego programu rewitalizacji sieci miast Cittaslow* jest równoległa, skoordynowana i ukierunkowana rewitalizacja miast wchodzących w skład sieci na terenie Warmii i Mazur tak, aby zachowując swój unikalnych charakter i walory mogły jednocześnie oferować mieszkańcom podobną jakość życia. Wspólne i równoległe działanie we wszystkich 19 miastach będzie znacznie bardziej widoczne i identyfikowane niż pojedyncze procesy. Takie działanie pozwoli na budowanie wspólnego wizerunku miast. W ten sposób sieć Cittaslow może budować spójną markę małych ośrodków miejskich o zrównoważonym rozwoju i szczególnych walorach naturalnych i historycznych. Wspólne i konsekwentne działania rewitalizacyjne wszystkich ośrodków pozwolą skutecznie podnieść jakość życia

mieszkańców tak, aby oni sami stali się świadectwem, że wyznaczony region daje możliwości życia w zdrowiu i bezpieczeństwie. Realizacja *Ponadlokalnego programu rewitalizacji sieci miast Cittaslow* sprawi, że region będzie postrzegany przez społeczność lokalną i osoby przyjezdne jako miejsce gdzie żyje się w harmonii z otaczającym środowiskiem, miejsce przyjazne, gdzie warto mieszkać, zakładać rodziny, inwestować i po prostu żyć. Zintegrowane Przedsięwzięcia Inwestycyjne zaproponowane przez miasta sieci Cittaslow w przedmiotowym programie ożywią gospodarczo obszary zdegradowane, co pozwoli w większej skali budować konkurencyjną gospodarkę regionu. Ponadto w kontekście społecznym umożliwią aktywizację zawodową i uaktywnią potencjał mieszkańców, a tym samym stworzą warunki do kreowania społeczeństwa otwartego. Realizując równoległe działania miasta będą współpracowały, co z kolei przyczyni się do budowania w regionie nowoczesnych sieci.

Organizacją wdrażającą *Ponadlokalny program rewitalizacji sieci miast Cittaslow* jest Stowarzyszenie „Polskie Miasta Cittaslow”. Do Stowarzyszenia przynależą następujące miasta, które objęte się niniejszym opracowaniem:

- Barczewo,
- Bartoszyce,
- Biskupiec,
- Bisztynek,
- Dobre Miasto,
- Działdowo,
- Gołdap,
- Górowo Iławeckie,
- Jeziorany,
- Lidzbark,
- Lidzbark Warmiński,
- Lubawa,
- Nidzica,
- Nowe Miasto Lubawskie,
- Olsztynek,
- Orneta,
- Pasym,
- Reszel,
- Ryn.

Celem Stowarzyszenia jest:

- rozpowszechnianie wiedzy i inicjatyw dotyczących miast Cittaslow,
- popularyzowanie przedsięwzięć realizujących cele Stowarzyszenia,

- wspieranie idei samorządu terytorialnego i obrona wspólnych interesów podmiotów będących członkami Stowarzyszenia,
- uczestniczenie, w miarę własnych możliwości, w inicjatywach, które będą ustalone i koordynowane przez Międzynarodowe Stowarzyszenie Cittaslow,
- budowanie wizerunku miast Cittaslow jako atrakcyjnych gospodarczo i turystycznie,
- integrowanie środowiska podmiotów działających w na terenie miast sieci Cittaslow,
- rozwój oferty turystycznej miast Cittaslow,
- tworzenie płaszczyzny współpracy samorządów działających w sieci Cittaslow,
- prowadzenie działalności wspierającej rozwój miast Cittaslow w szczególności poprzez:
 - wspieranie członków w pozyskiwaniu zewnętrznych źródeł finansowania,
 - wspieranie inicjatyw w zakresie realizacji przedsięwzięć służących rozwiązywaniu problemów społecznych.

Miasta sieci na Warmii i Mazurach działając razem tworzą ponadlokalny program, dzięki któremu ich działania będą znacznie efektywniejsze, bardziej widoczne. W ten sposób mogą stać się symbolem zrównoważonego rozwoju w regionie i stać się rozpoznawalną marką w tym zakresie

Opracowanie dokumentu *Ponadlokalnego Programu Rewitalizacji sieci miast Cittaslow* przeprowadzono w oparciu o dokumenty lokalnych programów strategicznych 19 gmin:

1. Lokalny Program Rewitalizacji gminy Barczewo w ramach Ponadlokalnego programu rewitalizacji sieci miast Cittaslow Województwa Warmińsko-Mazurskiego;
2. Program Rewitalizacji Miasta Bartoszyce na lata 2016-2022;
3. Lokalny program rewitalizacji sieci miast Cittaslow w zakresie miasta Biskupiec w ramach Ponadlokalnego Programu rewitalizacji sieci miast Cittaslow Województwa Warmińsko-Mazurskiego;
4. Lokalny Program Rozwoju Gminy Bisztynek;
5. Lokalny Program Rewitalizacji gminy Dobre Miasto w ramach Ponadlokalnego programu rewitalizacji sieci miast Cittaslow;
6. Lokalny Program Rewitalizacji Gminy Miasto Działdowo na lata 2015-2020;
7. Program rewitalizacji obszaru w Gminie Gołdap;
8. Lokalny Program Rewitalizacji miasta Górowo Iławeckie w ramach Ponadlokalnego programu rewitalizacji sieci miast Cittaslow;
9. Lokalny Program Rewitalizacji gminy Jeziorany na lata 2016-2025;
10. Lokalny Program Rewitalizacji gminy Lidzbark;
11. Lokalny Program Rewitalizacji miasta Lidzbark Warmiński w ramach Ponadlokalnego programu rewitalizacji sieci miast Cittaslow;

12. Lokalny Program Rewitalizacji gminy miejskiej Lubawa w ramach Ponadlokalnego programu rewitalizacji sieci miast Cittaslow;
13. Lokalny Program Rewitalizacji gminy Nidzica w ramach Ponadlokalnego programu rewitalizacji sieci miast Cittaslow;
14. Lokalny Program Rewitalizacji gminy miejskiej Nowe Miasto Lubawskie w ramach Ponadlokalnego programu rewitalizacji sieci miast Cittaslow;
15. Lokalny Program Rewitalizacji gminy Olsztynek ramach Ponadlokalnego programu rewitalizacji sieci miast Cittaslow;
16. Lokalny Program Rewitalizacji gminy Orneta na lata 2016-2021;
17. Lokalny Program Rewitalizacji Gminy Pasym w ramach Ponadlokalnego Programu Rewitalizacji sieci miast Cittaslow;
18. Lokalny Program Rewitalizacji gminy Reszel w ramach Ponadlokalnego programu rewitalizacji sieci miast Cittaslow;
19. Lokalny Program Rewitalizacji gminy Ryn obszarów zdegradowanych.

1. Opis powiązań programu z dokumentami strategicznymi

W ramach Lokalnych Programów Rewitalizacji będą realizowane cele strategiczne i operacyjne wpisujące się w strategiczne dokumenty o zasięgu europejskim, krajowym, regionalnym oraz lokalnym. Wykaz najważniejszych dokumentów strategicznych wraz z ich celami, do których nawiązują LPR, zamieszczono w poniższej tabeli.

Tabela 1. Powiązania Ponadlokalnego Programu Rewitalizacji sieci miast Cittaslow z dokumentami strategicznymi i planistycznymi

Nazwa dokumentu strategicznego lub planistycznego	Cel/Priorytet/Obszar strategiczny dokumentów strategicznych lub planistycznych
Zasięg europejski	
Europa 2020. Strategia na rzecz inteligentnego i zrównoważonego rozwoju sprzyjającego włączeniu społecznemu	Priorytet 3. Rozwój sprzyjający włączeniu społecznemu: wspieranie gospodarki o wysokim poziomie zatrudnienia, zapewniającej spójność społeczną i terytorialną.
Zasięg krajowy	
Umowa Partnerstwa	Priorytet I. Otoczenie sprzyjające przedsiębiorczości i innowacjom Priorytet II. Spójność społeczna i aktywność zawodowa Priorytet III - Infrastruktura sieciowa na rzecz wzrostu zatrudnienia Priorytet IV. Środowisko i efektywne zarządzanie zasobami
Narodowy Plan Rewitalizacji	Głównym celem jest poprawa warunków rozwoju obszarów zdegradowanych w wymiarze przestrzennym, społecznym, kulturowym i gospodarczym
Krajowa Polityka Miejska	Cel 2. Wspieranie zrównoważonego rozwoju ośrodków miejskich, w tym przeciwdziałanie negatywnym zjawiskom niekontrolowanej suburbanizacji (miasto zwarte i zrównoważone)
Długookresowa Strategia Rozwoju Kraju - Polska 2030. Trzecia fala nowoczesności	Cel 3. Poprawa dostępności i jakości edukacji na wszystkich etapach oraz podniesienie konkurencyjności nauki Cel 6. Rozwój kapitału ludzkiego poprzez wzrost zatrudnienia i stworzenie „workfarestate” Cel 8. Wzmocnienie mechanizmów terytorialnego równoważenia rozwoju dla rozwijania i pełnego wykorzystania potencjałów regionalnych Cel 11. Wzrost społecznego kapitału rozwoju
Strategia Rozwoju Kraju 2020	Cel II.4. Rozwój kapitału ludzkiego Cel III.1. Integracja społeczna Cel III.2. Zapewnienie dostępu i określonych standardów usług publicznych Cel III.3. Wzmocnienie mechanizmów terytorialnego równoważenia rozwoju oraz integracja przestrzenna dla rozwijania i pełnego wykorzystania potencjałów regionalnych

<p>Krajowa Strategia Rozwoju Regionalnego 2010-2020: Regiony, Miasta, Obszary Wiejskie</p>	<p>Cel 1. Wspomaganie wzrostu konkurencyjności regionów („konkurencyjność”), Cel 2. Budowanie spójności terytorialnej i przeciwdziałanie procesom marginalizacji na obszarach problemowych („spójność”), Cel 3. Tworzenie warunków dla skutecznej, efektywnej i partnerskiej realizacji działań rozwojowych ukierunkowanych terytorialnie („sprawność”).</p>
<p>Strategia Rozwoju Kapitału Społecznego 2020</p>	<p>Cel 2. Poprawa mechanizmów partycypacji społecznej i wpływu obywateli na życie publiczne Cel 4. Rozwój i efektywne wykorzystanie potencjału kulturowego i kreatywnego</p>
<p>Strategia Rozwoju Kapitału Ludzkiego 2020</p>	<p>Cel 1. Wzrost zatrudnienia Cel 2. Wydłużenie okresu aktywności zawodowej i zapewnienie lepszej jakości funkcjonowania osób starszych Cel 3. Poprawa sytuacji osób i grup zagrożonych wykluczeniem społecznym Cel 4. Poprawa zdrowia obywateli oraz efektywności systemu opieki zdrowotnej Cel 5. Podniesienie poziomu kompetencji i kwalifikacji obywateli</p>
<p>Koncepcja Przestrzennego Zagospodarowania Kraju 2030</p>	<p>Cel 2. Poprawa spójności wewnętrznej i terytorialne równoważenie rozwoju kraju poprzez promowanie integracji funkcjonalnej, tworzenie warunków dla rozprzestrzeniania się czynników rozwoju, wielofunkcyjny rozwój obszarów wiejskich oraz wykorzystanie potencjału wewnętrznego wszystkich terytoriów Cel 4. Kształtowanie struktur przestrzennych wspierających osiągnięcie i utrzymanie wysokiej jakości środowiska przyrodniczego i walorów krajobrazowych Polski Cel 6. Przywrócenie i utwalenie ładu przestrzennego</p>
<p>Strategia Rozwoju Społeczno-Gospodarczego Polski Wschodniej do roku 2020</p>	<p>Priorytet I. Oddziaływanie na poprawę jakości kapitału ludzkiego Priorytet III. Wspieranie gospodarki, wspieranie funkcjonowania MSP</p>
<p>Program Operacyjny Wiedza Edukacja Rozwój 2014-2020</p>	<p>Cele tematyczne Wspieranie zatrudnienia i mobilności pracowników Wspieranie włączenia społecznego i walka z ubóstwem Inwestowanie w edukację, umiejętności i uczenie się przez całe życie</p>
<p>Program Operacyjny Infrastruktura i Środowisko 2014 – 2020</p>	<p>Cel główny: Wsparcie gospodarki efektywnie korzystającej z zasobów i przyjaznej środowisku oraz sprzyjającej spójności terytorialnej i społecznej</p>
Zasięg regionalny	
<p>Strategia Rozwoju Społeczno-Gospodarczego Województwa Warmińsko – Mazurskiego do roku 2025</p>	<p>Cel szczegółowy 1. Konkurencyjna gospodarka Cel szczegółowy 2. Wzrost aktywności społecznej Cel szczegółowy 4. Nowoczesna infrastruktura rozwoju</p>

<p>Regionalny Program Operacyjny Województwa Warmińsko-Mazurskiego 2014-2020</p>	<p>Cel tematyczny 4. Wspieranie przejścia na gospodarkę niskoemisyjną we wszystkich sektorach Cel tematyczny 6. Zachowanie i ochrona środowiska przyrodniczego oraz promowanie efektywnego gospodarowania zasobami Cel tematyczny 8. Promowanie trwałego i wysokiej jakości zatrudnienia oraz wsparcie mobilności pracowników Cel tematyczny 9. Promowanie włączenia społecznego, walka z ubóstwem i wszelką dyskryminacją Cel tematyczny 10. Inwestowanie w kształcenie, szkolenie oraz szkolenie zawodowe na rzecz zdobywania umiejętności i uczenia się przez całe życie</p>
<p>Plan zagospodarowania przestrzennego województwa warmińsko-mazurskiego</p>	<p>Cel 1. Dążenie w gospodarowaniu przestrzenią do uporządkowania i harmonii pomiędzy różnymi elementami i funkcjami tej przestrzeni dla ochrony ładu przestrzennego, jako niezbędnego wyznacznika równoważenia rozwoju. Cel 2. Podwyższenie konkurencyjności regionu, w szczególności poprzez podnoszenie innowacyjności i atrakcyjności jego głównych ośrodków miejskich</p>
Zasięg lokalny	
Gmina Barczewo	
<p>Strategia Rozwoju Gminy Barczewo na lata 2015-2025</p>	<ul style="list-style-type: none"> - Poprawa jakości infrastruktury turystycznej, sportowej na obszarze Gminy Barczewo - Dobra infrastruktura społeczna - Kreowanie zrównoważonej polityki przestrzennej - Edukacja w zakresie przedsiębiorczości i kreatywności - Wykorzystanie potencjału sieci Cittaslow
<p>Studium uwarunkowań i kierunków zagospodarowania przestrzennego miasta i gminy Barczewo</p>	<p>1. Kierunki zmian w strukturze przestrzennej gminy oraz w przeznaczeniu terenów 3. Obszary oraz zasady ochrony środowiska i jego zasobów, ochrony przyrody, krajobrazu kulturowego i uzdrowisk 4. Obszary i zasady ochrony dziedzictwa kulturowego i zabytków oraz dóbr kultury współczesnej</p>
<p>Strategia Rozwiązywania Problemów Społecznych Gminy Barczewo na lata 2010-2017</p>	<p>Cel operacyjny Aktywizacja społeczno-zawodowa długotrwale bezrobotnych świadczeniobiorców pomocy społecznej; Cel operacyjny Aktywizowanie grup społecznych zagrożonych marginalizacją Cel operacyjny Podnoszenie poziomu kwalifikacji i doskonalenia zawodowego</p>
Gmina Miejska Bartoszyce	
<p>Strategia Rozwoju Miasta Bartoszyce na lata 2016-2022</p>	<p>Obszar Strategiczny I Infrastruktura Miejska, Cel operacyjny 1 Odnowa przestrzeni publicznej; Obszar Strategiczny III Poprawa jakości życia, Cel operacyjny 1 Rozwój mieszkalnictwa;</p>

	Obszar Strategiczny IV Aktywizacja społeczeństwa, Cel operacyjny 4 Rewitalizacja społeczna
Studium Uwarunkowań i Kierunków Zagospodarowania Przestrzennego Miasta Bartoszyce	Głównym celem przedmiotowego Studium jest określenie polityki przestrzennej miasta Bartoszyce. Studium analizuje uwarunkowania danego terenu i wyznacza kierunki jego rozwoju. Jest opracowaniem nakreślającym kierunki rozwoju miasta w perspektywie kilku kolejnych przyszłych lat.
Strategia Rozwiązywania Problemów Społecznych Miasta Bartoszyce na lata 2016-2022	kierunki działań w Bartoszycach w latach 2016-2022: <ul style="list-style-type: none"> - Wsparcie rynku pracy i rozwój ekonomii społecznej, - Rodzina, - Poprawa stanu zdrowia mieszkańców, - Wszechstronny rozwój dzieci i młodzieży, - Wsparcie osób niesamodzielnych, - Wsparcie osób starszych, - Przeciwdziałanie dysfunkcjom społecznym i przemocy w rodzinie, - Aktywność społeczna.
Gmina Biskupiec	
Strategia Rozwoju Gminy Biskupiec na lata 2015-2025	1. Dostępna infrastruktura społeczna wysokiej jakości 2. Edukacja w zakresie przedsiębiorczości i kreatywności
Strategia Rozwiązywania Problemów Społecznych Gminy Biskupiec do roku 2015	1. Wzrost aktywności społeczno-zawodowej osób długotrwale bezrobotnych świadczeniobiorców pomocy społecznej 2. Przeciwdziałanie i eliminowanie psychospołecznych skutków bezrobocia 3. Zwiększenie aktywności zawodowej, społecznej i edukacyjnej klientów pomocy społecznej 4. Zapobieganie i ograniczenia zjawisk patologicznych wśród świadczeniobiorców pomocy społecznej.
Gmina Bisztynek	
Program Rozwoju Gminy i Miasta Bisztynek do 2025	Cele operacyjne A.3. Poprawa efektywności energetycznej i wzrost wykorzystania energii ze źródeł odnawialnych A.4. Wysoka jakość komunalnej infrastruktury technicznej B.1. Wsparcie rozwoju lokalnej przedsiębiorczości i innowacyjności przedsiębiorstw B.3. Rozwój turystyki i rekreacji C.1. Kapitał społeczny jako katalizator procesów rozwojowych C.2. Rozwój edukacji i dostosowanie oferty edukacyjnej do wymogów rynku pracy C.3. Rozbudowa i wyposażenie bazy kulturalnej i sportowej C.4. Wzrost jakości i dostępności usług społecznych C.5. Rewitalizacja obszarów zdegradowanych i obiektów zabytkowych
Studium Uwarunkowań i Kierunków Zagospodarowania	Cele określone w dokumencie, jako kierunki rozwoju gminy:

Przestrzennego Gminy i Miasta Bisztynek	<ul style="list-style-type: none"> - Kierunki ekologiczne i kulturowe - Kierunki społeczno-gospodarcze: - Kierunki rozwoju infrastruktury technicznej i transportowe
Gmina Dobre Miasto	
Strategia Rozwoju Gminy Dobre Miasto	<p>Cel strategiczny 1 Wykorzystanie potencjału gminy dla rozwoju</p> <p>1.3 Wsparcie dla rozwoju przedsiębiorczości</p> <p>Działanie 1.3.2 Wspieranie organizacji bezpłatnych szkoleń,</p> <p>Działanie 1.3.4 Wspieranie włączenia społecznego</p> <p>1.4 Rozwój turystyki</p> <p>Działanie 1.4.1 Wykorzystanie potencjału i rozbudowa szlaków turystycznych</p> <p>Cel strategiczny 3 Społeczeństwo obywatelskie</p> <p>3.6. Aktywizacja mieszkańców</p> <p>Działanie 3.6.3 Przeciwdziałanie bezrobociu i aktywizacja lokalnego rynku pracy</p>
Studium uwarunkowań i kierunków zagospodarowania przestrzennego gminy Dobre Miasto	<p>Celem polityki przestrzennej realizowanej przez Gminę Dobre Miasto jest rozwinięcie i uzupełnienie polityki przestrzennej państwa, w szczególności w odniesieniu do ochrony i optymalnego wykorzystania najcenniejszych wartości środowiska przyrodniczego i kulturowego. Wspieranie realizacji polityki przestrzennej powinna przynosić efekty, które wpłyną na poprawę jakości życia mieszkańców i wizerunku miasta i gminy.</p>
Strategia rozwiązywania problemów społecznych Gminy Dobre Miasto na lata 2009 – 2018	<p>Cel strategiczny 1. Przeciwdziałanie skutkom długotrwałego bezrobocia</p> <p>Cel strategiczny 3. Przeciwdziałanie marginalizacji społecznej</p> <p>Cel strategiczny 4. Ograniczenie alienacji ludzi starszych i niepełnosprawnych</p>
Miasto Działdowo	
Strategia Rozwoju Gminy-Miasto Działdowo na lata 2015-2025	<p>Cel strategiczny II Poprawa jakości życia mieszkańców w oparciu o modernizację i rozbudowę infrastruktury technicznej oraz ochronę środowiska naturalnego</p> <p>2.5. Poprawa funkcjonalności i estetyki przestrzeni publicznej</p> <p>Cel strategiczny IV Inteligentny rozwój społeczny wykorzystujący aktywność społeczną i ekonomiczną, dziedzictwo kulturowe oraz współpracę środowisk lokalnych</p> <p>4.1 Tworzenie przestrzeni dla realizacji celów społecznych</p>
Gmina Gołdap	
Strategia rozwoju społeczno-gospodarczego Gminy Gołdap do roku 2025	<ul style="list-style-type: none"> - Wzrost poziomu inwestycji w całoroczną ofertę turystyczną i jej spopularyzowanie, - Przygotowanie systemu usług publicznych zapewniającego wysoką jakość kapitału ludzkiego i przestrzenną mobilność mieszkańców.

Gmina miejska Górowo Iławeckie	
Strategia Rozwoju Miasta Górowo Iławeckie 2007-2016	Cel 1. Rewitalizacja bazy ekonomicznej Miasta Cel 2. Poprawa warunków życia mieszkańców Cel 4. Rozwój funkcji oświatowo-edukacyjnej
Strategia Rozwiązywania Problemów Społecznych w Mieście Górowo Iławeckie	Obecnie Miasto nie posiada aktualnej Strategii, jednakże niniejszy dokument jest w trakcie opracowywania i w niedługim czasie zostanie uchwalony.
Gmina Jeziorany	
Strategia Rozwoju Gminy Jeziorany na lata 2014-2024	<p>Cel nr 1. Zwiększenie wykorzystania potencjału rozwojowego mieszkańców:</p> <ul style="list-style-type: none"> -zmniejszenie poziomu bezrobocia,-aktywizacja dzieci,młodzieży,osób dorosłych i starszych, -poprawa opieki nad dziećmi i osobami starszymi,- zwiększenie dostępu do kultury dla dzieci i osób starszych, -poprawa sytuacji dotyczącej opieki zdrowotnej w gminie, -zwiększenie bezpieczeństwa w gminie, <p>Cel nr 2. Zwiększenie stopnia atrakcyjności, funkcjonalności i zintegrowania gminy:</p> <ul style="list-style-type: none"> -poprawa estetyki wyglądu miasta i wsi oraz stanu technicznego budynków mieszkalnych, -podniesienie atrakcyjności oferty usług transportu publicznego i stanu technicznego większości dróg, -poprawa warunków życia mieszkańców, -podniesienie świadomości ekologicznej, <p>Cel nr 3. Zwiększenie rozwoju gospodarczego w oparciu o potencjał lokalny:</p> <ul style="list-style-type: none"> -rozwój turystyki na terenie gminy, -promocja gminy jako miejsca atrakcyjnego do inwestowania i prowadzenia działalności gospodarczej
Gmina Lidzbark	
Strategia Rozwoju Społeczno-Gospodarczego Gminy Lidzbark na lata 2015-2022	<p>Cel 1. Wzrost jakości kapitału ludzkiego i społecznego w Gminie Lidzbark;</p> <p>Cel 2. Zachowanie równowagi między rozwojem gospodarczym, społecznym a stanem środowiska naturalnego;</p> <p>Cel 3. Podniesienie dostępności do infrastruktury technicznej i społecznej oraz poprawa układu komunikacyjnego w Gminie Lidzbark;</p> <p>Cel 4. Wzrost atrakcyjności inwestycyjnej i turystycznej Gminy Lidzbark;</p> <p>Cel 5. Zwiększanie atrakcyjności przestrzennej Gminy Lidzbark;</p>
Studium Uwarunkowań i Kierunków Zagospodarowania Przestrzennego Miasta i Gminy Lidzbark	Głównym celem określenia kierunków zmian w strukturze przestrzennej Gminy Lidzbark oraz przeznaczeniu terenu jest zapewnienie wysokiej jakości życia mieszkańców, poprzez rozwój społeczny, gospodarczy, rozwój turystyki na terenach o wysokich

	walorach przyrodniczych, rozwój infrastruktury technicznej i komunikacyjnej, przy zachowaniu zasad zrównoważonego rozwoju.
Strategia rozwiązywania problemów społecznych dla Miasta i Gminy Lidzbark na lata 2016-2023	<p>Cel 1.1. Wzmocnienie kompetencji sprzyjających aktywności zawodowej, przedsiębiorczości oraz samodzielności i zaradności życiowej.</p> <p>Cel 1.2. Ułatwienie dostępu do rynku prac osobom bezrobotnym znajdującym się w trudnej sytuacji.</p> <p>Cel 1.3. Wsparcie osób i rodzin w zapewnieniu odpowiednich warunków socjalno-bytowych</p>
Gmina miejska Lidzbark Warmiński	
Plan Rozwoju Lokalnego Gminy Miejskiej Lidzbark Warmiński	<p>Cel Strategiczny I. Poprawa jakości życia mieszkańców miasta Lidzbark Warmiński</p> <p>Cel Strategiczny II. Wykorzystanie warunków środowiska naturalnego zgodnie z zasadami zrównoważonego rozwoju miasta Lidzbark Warmiński</p> <p>Cel Strategiczny III. Rozwój infrastruktury technicznej i turystyczno-rekreacyjnej miasta Lidzbark Warmiński</p> <p>Cel Strategiczny IV. Tworzenie warunków dla wzrostu aktywizacji gospodarczej miasta Lidzbark Warmiński</p> <p>Cel Strategiczny V. Dążenie do uzyskania i zachowanie ład przestrzennego miasta Lidzbark Warmiński</p>
Studium uwarunkowań i kierunków zagospodarowania przestrzennego miasta Lidzbark Warmiński	<p>1. Kierunki zmian w strukturze przestrzennej gminy oraz w przeznaczeniu terenów</p> <p>3. Obszary oraz zasady ochrony środowiska i jego zasobów, ochrony przyrody, krajobrazu kulturowego i uzdrowisk</p> <p>4. Obszary i zasady ochrony dziedzictwa kulturowego i zabytków oraz dóbr kultury współczesnej</p>
Strategia rozwiązywania problemów społecznych Miasta Lidzbark Warmiński na lata 2016-2023	<p>Cel strategiczny 2. Poprawa jakości życia osób starszych, niepełnosprawnych i przewlekle chorujących</p> <p>Cel strategiczny 3. Kreowanie warunków rozwoju świadomej i zaangażowanej społeczności lokalnej</p> <p>Cel strategiczny 4. Zmniejszenie skali zagrożenia mieszkańców wykluczeniem społecznym związanym z ubóstwem, biernością zawodową, niepewnością mieszkaniową lub bezdomnością</p>
Gmina miejska Lubawa	
Strategia Rozwoju Społeczno-Gospodarczego Lubawy do 2025	<p>Cel strategiczny I: wzrost konkurencyjności gospodarki;</p> <p>Cel strategiczny II: wzrost aktywności społecznej;</p> <p>Cel strategiczny III: wzrost liczby i jakości powiązań sieciowych</p>
Studium Uwarunkowań i Kierunków zagospodarowania Przestrzennego Miasta Lubawa	<p>Studium określiło następujące funkcje miasta:</p> <p>a) ośrodek obsługi ludności i rolnictwa o znaczeniu ponadgminnym,</p> <p>b) lokalny ośrodek przemysłu,</p>

	<p>c) węzeł drogowy o randze regionalnej, d) lokalny ośrodek turystyki krajoznawczej. Studium w czytelny sposób kształtuje strukturę funkcjonalno-przestrzenną miasta, z wyodrębnionym systemem przyrodniczym, na który składają się korytarze ekologiczne rzek i ich dopływów, tereny rolnicze, lasy i zalesienia oraz zieleń urządzone. Obszary zainwestowane i przeznaczone do zainwestowania zostały podzielone na: obszary zabudowy istniejącej oraz obszary przeznaczone pod zabudowę: objęte procesem lokalizacji (65 ha) i rezerwy terenowe (45 ha). Tereny rozwojowe w znacznej mierze zostały wypełnione powstającą na przestrzeni lat zabudową. Studium wskazało również potencjalne tereny do rozwoju turystyki w północno-wschodniej części miasta.</p>
<p>Strategia Rozwiązywania Problemów Społecznych Miasta Lubawa na lata 2016-2021</p>	<p>Cel szczegółowy 1.2. Zwiększenie szans edukacyjnych, zdrowotnych, społecznych i zawodowych dzieci i młodzieży; Cel szczegółowy 1.3. Poprawa dostępu do wsparcia dla rodzin zagrożonych dysfunkcjami, przemocą domową lub sytuacją kryzysów; Cel szczegółowy 2.1. Zwiększenie dostępności różnych form opieki i wsparcia dla osób o ograniczonej samodzielności; Cel szczegółowy 2.2. Likwidacja barier architektonicznych, komunikacyjnych, transportowych i społecznych; Cel szczegółowy 2.3. Wzrost aktywności społeczno-zawodowej osób starszych, chorujących i niepełnosprawnych. Cel strategiczny 3. Zmniejszenie skali zagrożeń wynikających z uzależnień oraz trudności w integracji osób w środowisku lokalnym Cel szczegółowy 3.2. Poprawa dostępu do pomocy w wychodzeniu z uzależnienia przez osoby i rodziny dotknięte tym problemem; Cel szczegółowy 3.3. Włączenie do życia społecznego osób bezdomnych, opuszczających zakłady penitencjarne oraz uchodźców.</p>
Gmina Nidzica	
<p>Strategia Rozwoju Gminy Nidzica na lata 2014-2022</p>	<ul style="list-style-type: none"> - Rozwijanie i poprawa jakości infrastruktury turystyczno-rekreacyjnej oraz infrastruktury służącej rozwojowi aktywnych form turystyki Wykorzystanie i ochrona zabytkowych obiektów dziedzictwa kulturowego wraz z ich otoczeniem - Wspieranie powstawania nowych oraz kreowanie sprzyjających warunków dla rozwoju już istniejących podmiotów gospodarczych w oparciu o lokalne zasoby - Wsparcie tworzenia spółdzielni socjalnych oraz innych przedsiębiorstw społecznych
<p>Studium uwarunkowań i kierunków zagospodarowania</p>	<p>Cel 1- Aktywizacja społeczno-ekonomiczna gminy ukierunkowaną na skuteczne zmniejszanie bezrobocia</p>

<p>przestrzennego miasta i gminy Nidzica</p>	<p>Cel 3 - Wzbogacenie elementów kultury tożsamości miasta Nidzicy i jego otoczenia dla poprawy jakości życia mieszkańców oraz rozwoju turystyki krajoznawczej</p>
<p>Strategia Rozwiązywania Problemów Społecznych Gminy Nidzica na lata 2010-2020</p>	<p>Cel strategiczny I Ograniczanie bezrobocia Cel operacyjny 1. Aktywizacja osób bezrobotnych w szczególności osób młodych i po 45 r. życia; Cel operacyjny 2. Promocja zatrudnienia; Cel operacyjny 3. Przeciwdziałanie zjawisku dziedziczenia bezrobocia w rodzinach objętych pomocą społeczną. Cel strategiczny II Integracja ze społecznością środowisk wykluczonych i zagrożonych wykluczeniem społecznym Cel operacyjny 1. Wsparcie i aktywizacja osób starszych i niepełnosprawnych; Cel operacyjny 2. Zapewnienie pomocy osobom opuszczającym zakłady karne i osobom bezdomnym; Cel operacyjny 3. Zminimalizowanie zjawisk patologii społecznych; Cel operacyjny 4. Wsparcie osób ubogich; Cel operacyjny 5. Ograniczanie zjawisk uzależnień;</p>
<p>Gmina miejska Nowe miasto Lubawskie</p>	
<p>Zmiana Studium Uwarunkowań i Kierunków Zagospodarowania Przestrzennego Miasta Nowe Miasto Lubawskie</p>	<p>III.1. Zasady ochrony dziedzictwa kulturowego III.2. Zasady ochrony stanowisk archeologicznych III.3. Kierunki rozwoju turystyki VIII.1. Tereny zabudowy śródmiejskiej VIII.10. Tereny sportu i rekreacji VIII.18 Tereny zieleni urządzonej VIII.21 Tereny cmentarzy VIII.22. Tereny wód powierzchniowych śródlądowych VIII.25. Tereny komunikacji.</p>
<p>Strategia rozwiązywania problemów społecznych w mieście Nowe Miasto Lubawskie do roku 2015</p>	<p>Cel Strategiczny I – Usprawnienie funkcjonowania rodziny w społeczności lokalnej:</p> <ul style="list-style-type: none"> - poprawa warunków życia rodzinom problemowym - wzrost świadomości rodziców w zakresie problemów szkolnych dzieci - zwiększenie ofert zagospodarowujących czas wolny dzieci i młodzieży - zwiększenie skuteczności działań organizacji pozarządowych <p>Cel Strategiczny II – Wspomaganie grup zagrożonych wykluczeniem społecznym</p> <ul style="list-style-type: none"> - poprawa funkcjonowania rodzin niepełnych i wielodzietnych <p>Cel Strategiczny III – Zapobieganie wykluczeniu społecznemu z tytułu długotrwałego bezrobocia</p> <ul style="list-style-type: none"> - ograniczenie bezrobocia wśród osób do 25 roku życia

	<ul style="list-style-type: none"> - aktywizacja zawodowa osób długotrwale bezrobotnych - aktywizacja zawodowa osób niepełnosprawnych - wspieranie osób powyżej 50 roku życia na rynku pracy - ograniczenie bezrobocia wśród kobiet <p>Cel Strategiczny IV – Przeciwdziałanie zjawiskom patologii społecznej</p> <ul style="list-style-type: none"> - ograniczenie zjawiska przemocy w rodzinie - zapobieganie zjawisku narkomanii - przeciwdziałanie zjawisku agresji dzieci i młodzieży
Gmina Olsztynek	
Strategia Rozwoju Gminy Olsztynek na lata 2016-2020 (projekt)	<p>Cel Strategiczny I. Podniesienie jakości i standardu życia mieszkańców gminy Olsztynek</p> <p>Cel Strategiczny II Ochrona i wysoka jakość środowiska przyrodniczego</p> <p>Cel Strategiczny III. Nowoczesna i kompleksowa infrastruktura</p> <p>Cel Strategiczny IV. Efektywna i innowacyjna gospodarka</p> <p>Cel Strategiczny V. Uzyskanie i zachowanie ładu przestrzennego gminy Olsztynek</p>
Studium uwarunkowań i kierunków zagospodarowania przestrzennego gminy Olsztynek	<ol style="list-style-type: none"> 1.Ochrona walorów i warunków funkcjonowania oraz ciągłości przestrzennej systemów ekologicznych w celu zwiększenia atrakcyjności obszaru miasta i gminy do rozwoju funkcji turystycznej. 2.Zachowanie ładu przestrzennego w jednostkach osadniczych w celu tworzenia współczesnych wartości kulturowych. 3.Zaktywizowanie rozwoju społeczno–gospodarczego przez wykorzystanie położenia geograficznego miasta i gminy. 4.Tworzenie nowych miejsc pracy w celu zminimalizowania bezrobocia oraz podniesienia poziomu życia mieszkańców miasta i gminy. 5.Rozwój funkcji gospodarczych w oparciu o istniejące potencjały zawarte w walorach przyrodniczych obszaru miasta i gminy. 6.Zaspokojenie potrzeb ludności w mieście i gminie poprzez dostarczanie odpowiedniej ilości i jakości infrastruktury technicznej.
Strategia rozwiązywania problemów społecznych w gminie Olsztynek 2016-2025	<ol style="list-style-type: none"> 2. Podnoszenie społecznej i zawodowej aktywności mieszkańców gminy Olsztynek 3. Zaspokajanie potrzeb socjalnych mieszkańców gminy, ze szczególnym uwzględnieniem grup społecznych narażonych na zjawiska marginalizacji.
Gmina Orneta	
Strategia Rozwoju Gminy Orneta na lata 2015-2023	Cel I. Wysoka jakość zamieszkania poprzez rozwój infrastruktury publicznej, usług publicznych oraz

	<p>optymalne wykorzystanie potencjału przestrzeni Gminy do jej rozwoju</p> <p>Cel II. Budowanie więzi społecznych i podnoszenie jakości życia mieszkańców z wykorzystaniem potencjału wewnętrznego, w tym wspieranie ekonomii społecznej</p> <p>Cel III. Rozwój przedsiębiorczości i rolnictwa ekologicznego</p>
<p>Studium Uwarunkowań i Kierunków Zagospodarowania Przestrzennego Miasta Orneta</p>	<ul style="list-style-type: none"> - Ochrona walorów i warunków funkcjonowania oraz ciągłości przestrzennej systemów ekologicznych w celu zwiększenia atrakcyjności obszaru miasta i gminy do rozwoju funkcji turystycznej; - Tworzenie nowych miejsc pracy w celu zminimalizowania bezrobocia oraz podniesienia poziomu życia mieszkańców miasta i gminy; - Zaspokojenie potrzeb ludności w mieście i gminie poprzez dostarczanie odpowiedniej ilości i jakości infrastruktury technicznej; - Poprawa warunków technicznych układu komunikacyjnego zewnętrznego i wewnętrznego w celu zwiększenia atrakcyjności dla inwestorów oraz polepszenia dostępności do usług mieszkańcom
<p>Strategia rozwiązywania problemów społecznych w Gminie Orneta na lata 2016-2025</p>	<p>1.2 Poprawa zdolności mieszkańców do zatrudnienia lub podejmowania działalności gospodarczej;</p> <p>3.1. Zwiększenie uczestnictwa osób starszych, niepełnosprawnych i chorujących w życiu Społecznym;</p> <p>5.1. Wzmocnienie potencjału mieszkańców w działaniach na rzecz lokalnej społeczności;</p> <p>5.2 Rozwój oddolnej aktywności w obszarze rozwiązywania problemów społecznych</p> <p>5.3. Zwiększenie świadomości i partycypacji obywatelskiej mieszkańców.</p>
Gmina Pasym	
<p>Strategia rozwoju społeczno-gospodarczego miasta i gminy Pasym 2014-2020</p>	<p>Cel 2. Rozwój infrastruktury technicznej;</p> <p>Cel 6. Poprawa życia mieszkańców Gminy;</p> <p>Cel 7. Ochrona dóbr dziedzictwa narodowego;</p> <p>Cel 8. Kultuwanie tradycji regionalnych;</p>
<p>Strategia Rozwiązywania Problemów Społecznych Gminy Pasym do roku 2020</p>	<p>Cel 1: Poprawa funkcjonowania rodzin w gminie Pasym;</p> <p>Cel 2: Ograniczanie bezrobocia w gminie oraz zwiększenie zatrudnialności mieszkańców nieaktywnych zawodowo;</p> <p>Cel 3: Wzmocnienie kapitału społecznego Gminy;</p>
<p>Studium uwarunkowań i kierunków zagospodarowania przestrzennego gminy Pasym</p>	<p>Celem jest określenie polityki przestrzennej gminy, w tym lokalnych zasad zagospodarowania terenu.</p>
Gmina Reszel	
<p>Strategia Rozwoju Gminy Reszel do roku 2025</p>	<p>Cel 1. Rozwój usług społecznych</p> <ul style="list-style-type: none"> - Polepszenie opieki nad osobami wymagającymi - wsparcia specjalistycznego - Rozwój infrastruktury sportowej, kulturalnej i rekreacyjnej

	<ul style="list-style-type: none"> - Działania na rzecz zmniejszenia bezrobocia - Wzmacnianie więzi lokalnych i międzypokoleniowych <p>Cel 2. Wyższy poziom rozwoju infrastruktury technicznej i zintegrowania przestrzeni w gminie</p> <ul style="list-style-type: none"> - Poprawienie warunków mieszkaniowych - Budowa i modernizacja obiektów kultury - Poprawa infrastruktury technicznej <p>Cel 3. Wyższy poziom rozwoju gospodarczego</p> <ul style="list-style-type: none"> - Zwiększenie atrakcyjności turystycznej gminy
<p align="center">Studium Uwarunkowań i Kierunków Zagospodarowania Przestrzennego Gmina Reszel</p>	<ol style="list-style-type: none"> 1. Kierunki zmian w strukturze przestrzennej gminy oraz w przeznaczeniu terenów, 2. Obszary oraz zasady ochrony środowiska i jego zasobów, ochrony przyrody, krajobrazu kulturowego i uzdrowisk, 3. Obszary i zasady ochrony dziedzictwa kulturowego i zabytków oraz dóbr kultury współczesnej.
<p align="center">Plan zagospodarowania przestrzennego miasta Reszel, wsi Święta Lipka i drogi pielgrzymkowej na trasie Reszel - Święta Lipka</p>	<p>Dokument określa:</p> <ol style="list-style-type: none"> 1. Przeznaczenie terenów oznaczonych w dokumencie; 2. Zasady ochrony i kształtowania ładu przestrzennego; 3. Zasady ochrony środowiska, przyrody i krajobrazu kulturowego; 4. Zasady kształtowania przestrzeni publicznych; 5. Parametry i wskaźniki kształtowania zabudowy oraz zagospodarowania terenu; 6. Sposoby zagospodarowania terenów lub obiektów podlegających ochronie; 7. Zasady i warunki scalania i podziału nieruchomości; 8. Szczególne warunki zagospodarowania terenów oraz ograniczenia w ich użytkowaniu; 9. Zasady rozbudowy i budowy systemów komunikacji; 10. Zasady rozbudowy i budowy systemów sieci infrastruktury technicznej;
<p align="center">Strategia Rozwiązywania Problemów Społecznych Gminy Reszel na lata 2016 - 2020</p>	<p>Cel 1. Zapewnianie rodzinom z terenu Gminy Reszel znajdujących w trudnej sytuacji życiowej odpowiednich warunków do ich prawidłowego funkcjonowania.</p> <p>Cel 2. Zapobieganie wykluczeniu społecznemu rodzin z terenu Gminy Reszel dotkniętych ubóstwem.</p> <p>Cel 3. Poprawa warunków funkcjonowania osób niepełnosprawnych w społeczności lokalnej.</p> <p>Cel 6. Wspieranie osób starszych oraz ich aktywizacja.</p>
Gmina Ryn	
<p align="center">Strategia rozwoju Miasta i Gminy Ryn na lata 2010 – 2020</p>	<p>Cel 5. Poprawa jakości usług sfery edukacji i kultury;</p> <p>Cel 6. Poprawa sfery społecznej: zdrowie i działalność społeczna.</p>
<p align="center">Studium Uwarunkowań i Kierunków Zagospodarowania Przestrzennego obejmującego Miasto i Gminę Ryn</p>	<p>Zadaniem jest określenie polityki przestrzennej gminy, w tym lokalnych zasad zagospodarowania przestrzennego.</p>

<p>Gminna Strategia Rozwiązywania Problemów Społecznych Miasta i Gminy Ryn na lata 2015 – 2021</p>	<p>Cel 1. Zwalczanie bezrobocia i przeciwdziałanie jego skutkom; Cel 2. Organizowanie i rozwijanie kompleksowego wsparcia dla dzieci i młodzieży szkolnej; Cel 3. Organizowanie pomocy w rozwiązywaniu i ograniczaniu patologii; Cel 4. Pomoc rodzinom w uzyskaniu samodzielności finansowej i eliminowanie postaw roszczeniowych.</p>
--	--

Źródło: opracowanie własne

2. Diagnoza czynników i zjawisk kryzysowych

2.1. Ogólna charakterystyka obszaru

Obszar objęty opracowaniem obejmuje 19 gmin z województwa warmińsko-mazurskiego, które przynależą do Stowarzyszenia „Polskie Miasta Cittaslow”:

1. Gmina Barczewo;
2. Gmina miejska Bartoszyce;
3. Gmina Biskupiec;
4. Gmina Bisztynek;
5. Gmina Dobrze Miasto;
6. Gmina - Miasto Działdowo;
7. Gmina Gołdap;
8. Gmina miejska Górowo Iławeckie;
9. Gmina Jeziorany;
10. Gmina Lidzbark;
11. Gmina miejska Lidzbark Warmiński;
12. Gmina miejska Lubawa;
13. Gmina Nidzica;
14. Gmina miejska Nowe Miasto Lubawskie;
15. Gmina Olsztynek;
16. Gmina Orneta;
17. Gmina Pasym;
18. Gmina Reszel;
19. Gmina Ryn.

Rysunek 1. Wyznaczony obszar Ponadlokalnego Programu Rewitalizacji sieci miast Cittaslow

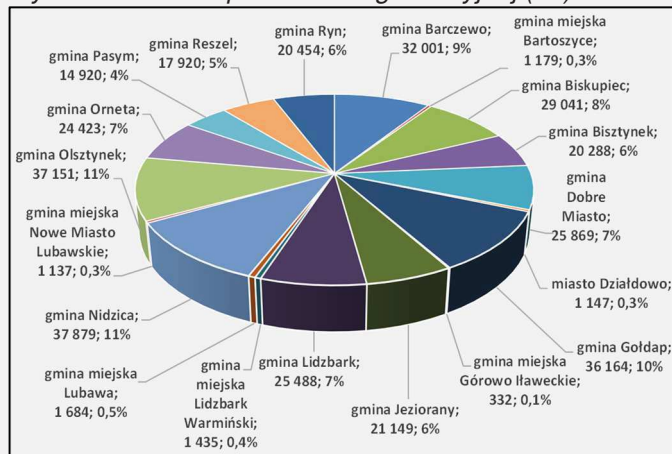


Źródło: zasoby internetowe

Wśród powyższych gmin występują gminy miejskie: Bartoszyce, Działdowo, Górowo Iławeckie, Lidzbark Warmiński, Lubawa, Nowe Miasto Lubawskie. Pozostałe gminy to gminy miejsko – wiejskie.

Łącznie teren powyższych 19 gmin zajmuje powierzchnię 349.661 ha, co stanowi 14,46% powierzchni województwa warmińsko-mazurskiego i 1,12% powierzchni Polski. Zgodnie z Wykresem 1 największą powierzchnię wśród 19 powyższych gmin zajmuje gmina Nidzica 37.879 ha (13,45%), gmina Olsztynek 37.151 ha (13,44%) oraz gmina Gołdap 36.164 ha (13,08%). Najmniejsze powierzchnie zajmują gminy miejskie: Górowo Iławeckie 332 ha (0,12%), Działdowo 1.147 ha (0,33%) Bartoszyce 1.179 ha (0,34%).

Wykres 1. Podział powierzchni geodezyjnej (ha)



Źródło: opracowanie własne na podstawie danych BDL GUS

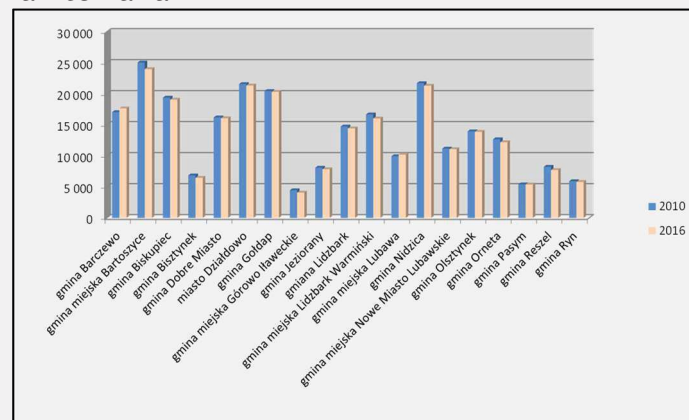
Zgodnie z kierunkami wykorzystywania powierzchni geodezyjnej, największą powierzchnię zajmują użytki rolne – 53% (185.323 ha, w tym grunty orne 129.820 ha), grunty leśne oraz zadrzewione i zakrzewione 35,33% (123.526 ha, w tym lasy 120.727 ha). Natomiast grunty zabudowane i zurbanizowane zajmują 14.967 ha (w tym 8.601 ha drogi, tereny mieszkaniowe 2.498 ha, a tereny rekreacji i wypoczynku 456 ha).

2.2. Sfera społeczna

Demografia

Według danych GUS na koniec 2016r. liczba ludności obszaru objętego niniejszym opracowaniem wyniosła 254.964 osób, w tym 130.770 (51,29%) kobiet. Liczba ludności w analizowanych gminach stanowiła 17,75% ogólnej liczby ludności województwa warmińsko-mazurskiego i 0,66% ludności Polski. Najwięcej ludności zamieszkiwało miasto Bartoszyce (9,41% ogólnej liczby ludności badanych terenów), miasto Działdowo (8,38%) oraz gminę Nidzicę (8,36%), a najmniej w gminie miejskiej Górowo Iławeckie (1,6%).

Wykres 2. Liczba ludności według faktycznego miejsca zamieszkania



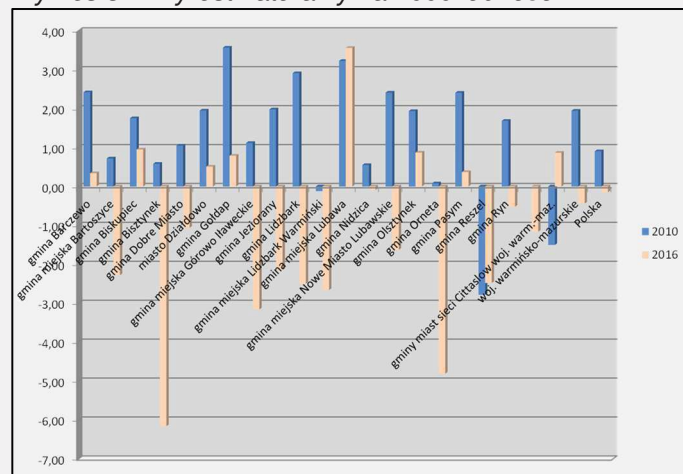
Źródło: opracowanie własne na podstawie danych BDL GUS

Analizując dynamikę zmian liczby ludności w latach 2010 – 2016, należy zaznaczyć spadek liczby ludności o 1,8% (4.680 osób). Spadek ludności nastąpił we wszystkich gminach za wyjątkiem gminy Barczewo (wzrost 3,5%) oraz gminy miejskiej Lubawa (2,5%).

Łączny diagnozowany obszar charakteryzuje się średnią gęstością zaludnienia (444 os/km²). Jest ona wyższa od średniej wartości dla województwa warmińsko-mazurskiego (59 os/km²) i dla kraju (123 os/km²). W ponad połowie jednostek jest ona mniejsza od wartości dla województwa (najmniejsza w gminie Ryn - 28 os/km², gminie Bisztynek - 32 os/km² oraz gminie Pasym - 36 os/km²). Najwyższą wartość tego wskaźnika notuje się oczywiście w gminach miejskich badanego obszaru (Bartoszyce – 2.036 os/km², Działdowo – 1.862 os/km², Górowo Iławeckie – 1.380 os/km²).

Na analizowanym obszarze średni przyrost naturalny na 1000 ludności wyniósł w 2016 r. -1,16 i był niższy od wartości średniej dla województwa warmińsko – mazurskiego (-0,44) oraz dla kraju (-0,15). Zgodnie z Wykresem 3 wartość badanego wskaźnika dla większości gmin przyjęła wartość ujemną. Wyjątek stanowiły gminy: miejska Lubawa (3,56), Biskupiec (0,95), Olsztynek (0,87), Gołdap (0,79), miasto Działdowo (0,51), Pasym (0,37) oraz Barczewo (0,34).

Wykres 3. Przyrost naturalny na 1000 ludności



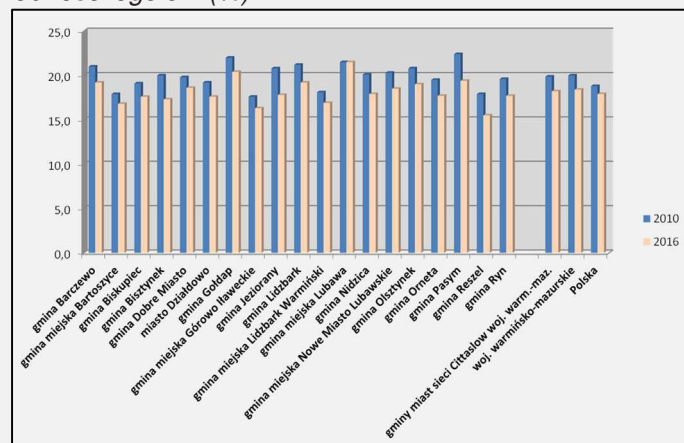
Źródło: opracowanie własne na podstawie danych BDL GUS

Badania demograficzne dowodzą, że największy wpływ na poziom starzenia się społeczeństwa ma liczba urodzeń. Wzrost liczby urodzeń powoduje wzrost najmłodszej grupy wiekowej w strukturze populacji i tym samym następuje proces odmładzania się społeczeństwa. Natomiast wzrost udziału ludności w wieku poprodukcyjnym powoduje starzenie się społeczeństwa.

Analizując Wykresy 4-6, które ukazują zmiany w strukturze ludnościowej, na obszarze objętym badaniem zachodzi proces starzenia się społeczeństwa. Charakteryzują go następujące zmiany:

- Spadek udziału ludności w wieku przedprodukcyjnym - na badanym obszarze spadek ludności w danej strukturze wiekowej wyniósł - 1,7% w stosunku do roku 2010 i był niższy od wskaźnika dla województwa (-1,6), i kraju (-0,9). Analizując Wykres 4 należy zaznaczyć, że spadek ludności w wieku przedprodukcyjnym nastąpił we wszystkich gminach badanego obszaru. Największy spadek odnotowano w gminie Jeziorany i Pasym (po 3%), a został na tym samym poziomie w gminie miejskiej Lubawa.

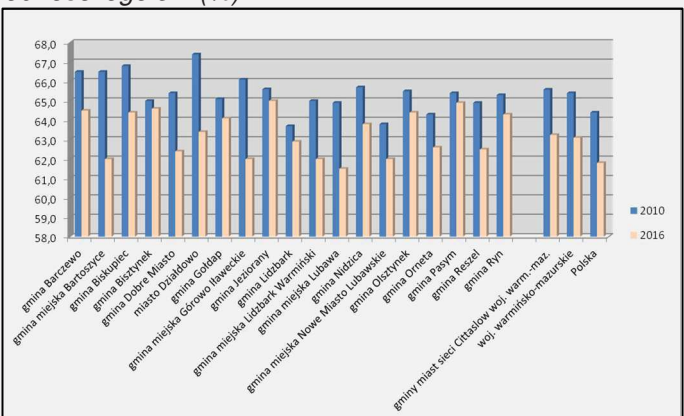
Wykres 4. Udział ludności w wieku przedprodukcyjnym do ludności ogółem (%)



Źródło: opracowanie własne na podstawie danych BDL GUS

- Spadek udziału ludności w wieku produkcyjnym – niekorzystna sytuacja występuje również w tej strukturze wiekowej, ponieważ mniejsza liczba osób w wieku produkcyjnym przypada na osoby w wieku emerytalnym. Zgodnie z Wykresem 5 w okresie 2010-2016 na analizowanym obszarze nastąpił spadek ludności w wieku produkcyjnym średnio o 2,33% i był niższy zarówno od średniej wartości

Wykres 5. Udział ludności w wieku produkcyjnym do ludności ogółem (%)

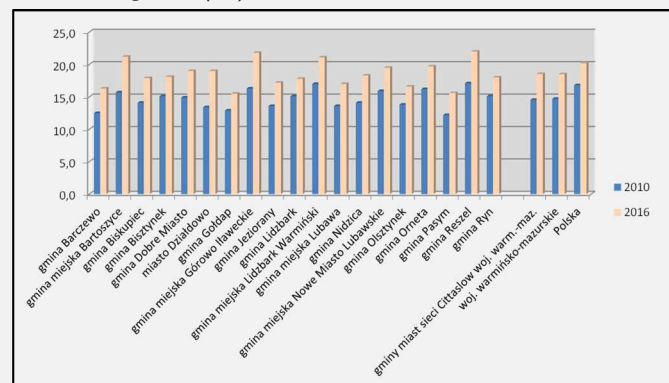


Źródło: opracowanie własne na podstawie danych BDL GUS

wskaźnika dla województwa warmińsko-mazurskiego (-2,3%) oraz dla Polski (-2,6%). Analizując szczegółowo sytuację w poszczególnych gminach wskazanych na powyższym wykresie, należy zauważyć spadek ludności w danej strukturze wiekowej we wszystkich jednostkach. Największy spadek odnotowano w gminie miejskiej Górowo Iławeckie (o 4,1%), a najmniejszy w gminie Bisztynek (o 0,4%).

- Wzrost udziału ludności w wieku poprodukcyjnym – na całym analizowanym obszarze nastąpił znaczący wzrost udziału ludności w danej strukturze wiekowej w porównaniu z rokiem 2010. Średnia wartość wskaźnika dla całego obszaru wzrosła o 4%, nieznacznie więcej od wskaźnika dla województwa warmińsko-mazurskiego (o 3,8%) i dla Polski nieznacznie mniej – 3,4%. Największy wzrost ludności w wieku poprodukcyjnym zanotowano w Działdowie (o 5,6%), a najmniejszy w gminie Lidzbark (o 2,7%).

Wykres 6. Udział ludności w wieku poprodukcyjnym do ludności ogółem(%)



Źródło: opracowanie własne na podstawie danych BDL GUS

Na zjawisko starzenia się ludności wpływa pośrednio szereg czynników, jak np. poziom zamożności społeczeństwa, promowany model rodziny, aktywność zawodowa kobiet, poziom opieki społecznej i ochrony zdrowia, wykształcenie ludności oraz polityka społeczna państwa. Proces starzenia się ma więc nie tylko wymiar demograficzny, ale także ekonomiczny i społeczny. Wyrazem tego są zmiany struktury konsumpcji, wzrost zapotrzebowania na niektóre usługi (np. w dziedzinie ochrony zdrowia, opieki społecznej), zmniejszenie aktywności zawodowej, zwiększenie wydatków na utrzymanie rosnącej grupy poprodukcyjnej, zmiana struktury siły roboczej, rodziny i gospodarstw domowych. Wymusza to działania ze strony państwa w zakresie dostosowania infrastruktury i nakładów finansowych na różne dziedziny życia społeczno-gospodarczego.⁴

Bezrobocie

Według danych GUS na koniec 2016 r. na omawianym obszarze objętym niniejszym opracowaniem liczba zarejestrowanych osób bezrobotnych wyniosła 13.969, w tym 7.662 kobiety (54,90%). Łączna liczba osób bezrobotnych stanowiła 19,11% ogólnej liczby osób bezrobotnych zarejestrowanych w województwie warmińsko-mazurskim i 1,05% w Polsce. Liczba bezrobotnych na analizowanym obszarze zmalała o 5.684 osoby, czyli o 28,93% w stosunku do roku 2010. Nieznacznie mniejszy był spadek liczby bezrobotnych w województwie (o 31,02%) i w Polsce (o 31,7%).

⁴ Starzenie się społeczeństwa polskiego i jego skutki, Kancelaria Senatu, 2011

Zgodnie z Wykresem 7 najwięcej osób bezrobotnych było zarejestrowanych w gminach o największej ludności: miasta Bartoszyce (1.490 osób), Biskupiec (1.131 osób) i Gołdap (1.073 osoby). Natomiast najmniej osób bezrobotnych było zarejestrowanych w gminie miejskiej Lubawa (191 osób), gminie Pasyń (221 osób) oraz w gminie Ryn (270 osób).

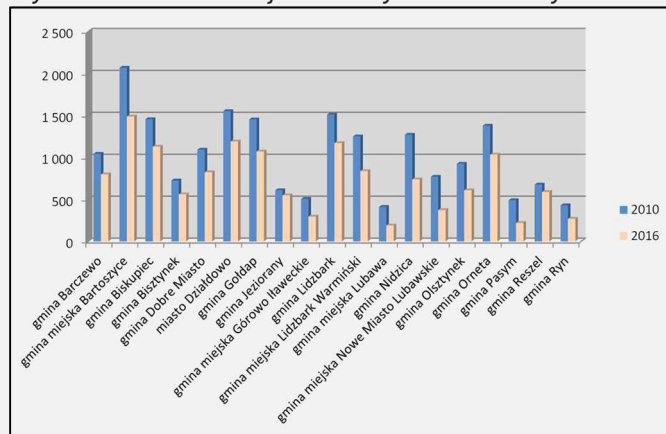
Jednym z głównych wskaźników dotyczących szacowania bezrobocia jest udział bezrobotnych zarejestrowanych w liczbie ludności w wieku produkcyjnym. Wyliczony wskaźnik dla analizowanego obszaru wyniósł w 2016 r. 8,66% i jest wyższy od wskaźnika dla województwa warmińsko-mazurskiego (8,1%) i wskaźnika dla kraju (5,6%). W porównaniu z rokiem 2010 udział bezrobotnych zarejestrowanych w liczbie ludności w wieku produkcyjnym zmalał o 2,88%. Podobna była dynamika wskaźnika obliczonego dla województwa (spadek o 2%), a dla Polski – 2,3%.

Analizując Wykres 8 można zauważyć, że najkorzystniejsza sytuacja dotycząca bezrobocia występuje w gminie miejskiej Lubawa (3% bezrobotnych w liczbie ludności w wieku produkcyjnym), natomiast najbardziej niekorzystna -w gminie Orneta (13,6%).

Analizując dynamikę zmian w porównaniu do 2010 r. należy podkreślić, że we wszystkich gminach na omawianym obszarze nastąpił spadek udziału bezrobotnych w stosunku do ludności w wieku produkcyjnym. Natomiast najkorzystniejsza sytuacja miała miejsce w gminie Pasyń - spadek o 7,6%.

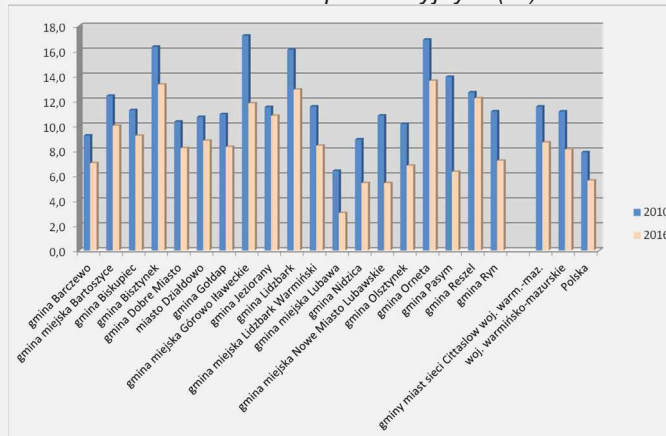
W poszczególnych Lokalnych Programach Rewitalizacji badano przyczyny zjawiska bezrobocia występujące w gminach. Autorzy opracowań wskazali, że jednym z głównych powodów bezrobocia jest brak doświadczenia zawodowego, wykształcenia i kwalifikacji mieszkańców zgodnych ze zgłaszanym zapotrzebowaniem przez pracodawców.

Wykres 7. Liczba zarejestrowanych bezrobotnych



Źródło: opracowanie własne na podstawie danych BDL GUS

Wykres 8. Udział bezrobotnych zarejestrowanych w liczbie ludności w wieku produkcyjnym (%)



Źródło: opracowanie własne na podstawie danych BDL GUS

Natomiast osoby powyżej 50 r. życia nie są postrzegane przez pracodawców jako potencjalnie atrakcyjni pracownicy. Powodami tej sytuacji było przede wszystkim słabe wykształcenie, a również często, pomimo osiągniętego wieku - krótki staż pracy. Dodatkowo chronią ich przepisy kodeksu pracy – nie można wypowiedzieć umowy o pracę zatrudnionemu, któremu do osiągnięcia wieku emerytalnego brakuje nie więcej niż 4 lata.

Zjawisko bezrobocia ma negatywne skutki dla społeczeństwa. Są to przede wszystkim wysokie koszty wypłacanych świadczeń socjalnych. Instytucjami rynku pracy, które obsługują i pomagają osobom bezrobotnym w poszczególnych powiatach są Powiatowe Urzędy Pracy. Do najważniejszych zadań PUP należą: zajęcia aktywizacyjne, staże, prace interwencyjne, prace społecznie użyteczne, środki na podjęcie działalności gospodarczej, aktywizacja osób do 30 roku życia, szkolenia.

Następstwem bezrobocia dla samych osób bezrobotnych i ich rodzin to kłopoty finansowe, które pogłębiają również zjawisko ubóstwa. Oprócz skutków materialnych, osoby bezrobotne mają trudności z zagospodarowaniem wolnego czasu i izolują się od społeczeństwa, które niejednokrotnie ich upokarza. Wszystko to sprawia, że stan psychiczny tych osób się pogarsza i może powodować dalsze wykluczenie społeczne.

Ponadto zjawisko bezrobocia przyczynia się do rosnącej patologii społecznej związanej z alkoholizmem, narkomanią czy przestępczością zarówno wśród osób dorosłych, których dotyka bezpośrednio bezrobocie, jak również wśród ich dzieci.

Dlatego też gminy powinny dążyć do ograniczenia bezrobocia poprzez zaplanowane działania rewitalizacyjne. Realizacja tych przedsięwzięć będzie skutkowałą nie tylko zmniejszeniem bezrobocia na analizowanym terenie, ale również spowoduje poprawę jakości życia mieszkańców.

Ubóstwo

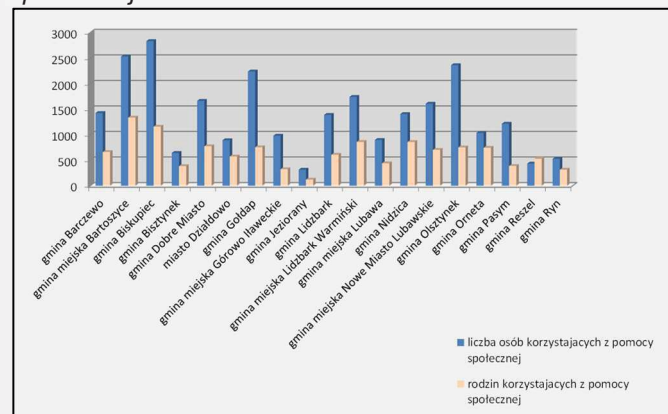
W każdej gminie zdiagnozowano negatywne zjawiska społeczne, które prowadzą ostatecznie do wykluczenia społecznego. Najważniejszymi instytucjami, które zajmują się działaniami z zakresu pomocy społecznej w gminach są Miejskie Ośrodki Pomocy Społecznej. Analizując powody przyznania pomocy społecznej, do najczęstszych powodów zalicza się: ubóstwo, bezrobocie, niepełnosprawność i długotrwała lub ciężka choroba oraz bezradność w sprawach opiekuńczo-wychowawczych i prowadzenia gospodarstwa domowego.

Łączna liczba rodzin analizowanego obszaru korzystających z pomocy społecznej w 2015 r. wyniosła 12.292. Najwięcej rodzin korzystających z usług MOPS było w gminie Biskupiec - 1.158, w Bartoszycach – 1.336 i Lidzbarku Warmińskim – 859, a najmniej w gminach: Jeziorany – 121, Ryn – 316 i Górowie Iławeckim – 325.

Natomiast łączna liczba osób korzystających z pomocy społecznej wyniosła 19 984. Najwięcej osób korzysta w gminach: Biskupiec – 2 835, Olsztynek – 2 363 oraz Gołdap – 2 239, a najmniej w gminach: Reszel – 435, Ryn – 529 oraz Bisztynek - 644.

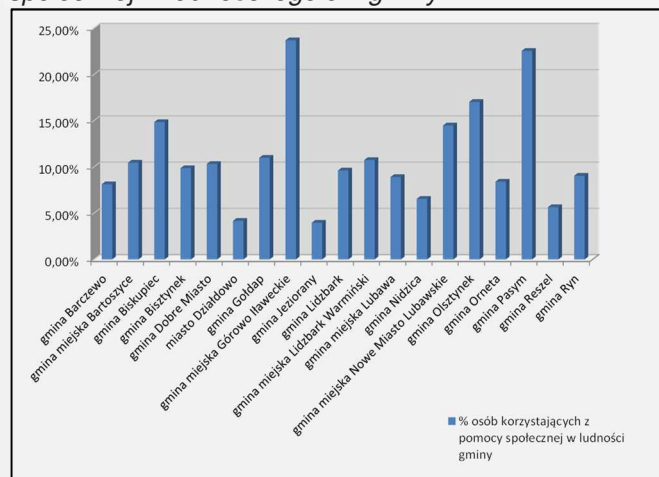
Zgodnie z Wykresem 10 w 2015 r. największy udział osób korzystających z pomocy społecznej w ludności ogółem gminy został zanotowany w Górowie Iławeckim – 23,70%, w gminie Pasym – 22,55% oraz w gminie Olsztynek 17,03%, a najmniejszy w gminach: Jeziorany - 3,97%, Działdowo – 4,17% oraz Reszel 5,65%.

Wykres 9. Liczba osób i rodzin korzystających z pomocy społecznej



Źródło: opracowanie własne na podstawie danych Lokalnych Programów Rewitalizacji oraz Miejskich Ośrodków Pomocy Społecznej

Wykres 10. Udział osób korzystających z pomocy społecznej w ludności ogółem gminy



Źródło: opracowanie własne na podstawie danych Lokalnych Programów Rewitalizacji oraz Miejskich Ośrodków Pomocy Społecznej

Większość gmin ma opracowane dokumenty z zakresu polityki społecznej i realizuje zaplanowane zadania z następujących opracowań:

1. Strategia Rozwiązywania Problemów Społecznych;
2. Program Przeciwdziałania Przemocy w Rodzinie oraz Ochrony Ofiar Przemocy w Rodzinie;
3. Program Przeciwdziałania Narkomanii;
4. Program Profilaktyki i Rozwiązywania Problemów Alkoholowych;
5. Program na rzecz osób starszych.

Powyższe dokumenty powiązane są ze *Strategią polityki społecznej województwa warmińsko-mazurskiego do 2020 roku*, w której określono wizję rozwoju społecznego w województwie warmińsko-mazurskim: *Spółeczeństwo Warmii i Mazur żyje w warunkach, dzięki którym jest:*

- *lepiej zintegrowane,*
- *bardziej aktywne społecznie bez względu na wiek,*
- *bardziej aktywne zawodowo i godziwie zarabiające na życie,*
- *lepiej wykształcone stosownie do potrzeb rynku pracy i mające*
- *możliwość korzystania z łatwo dostępnej edukacji na każdym etapie życia,*
- *w większym stopniu otwarte na zmiany,*
- *bardziej bezpieczne w wymiarze socjalnym i publicznym,*
- *zdrowsze dzięki profilaktyce i dostępnej opiece zdrowotnej.*

Warmia i Mazury miejscem godnego życia jego mieszkańców.

Zadania realizowane są przez odpowiednie powołane instytucje m.in.

- Kluby Integracji Społecznej,
- Młodzieżowe Kluby Integracji Społecznej
- Domy Pomocy Społecznej,
- Środowiskowe Domy Samopomocy,
- Świetlice socjoterapeutyczna,
- Centra Wsparcia Integracji i Aktywizacji Osób z Zaburzenia Psychicznymi.

W celu prawidłowego wypełniania zadań z zakresu pomocy społecznej konieczna jest rzetelna identyfikacja osób wymagających objęcia pomocą, jak też należyte wykonywanie obowiązków przez pracowników socjalnych, mające na celu monitorowanie sytuacji społecznej. Niekorzystanie bądź korzystanie w niewielkim stopniu z możliwości współpracy nie zapewnia pełnej i skutecznej identyfikacji i następnie oceny sytuacji osób potrzebujących.

W ostatnich latach realizacja zadań pomocy społecznej skupiła się na indywidualnej pracy socjalnej, w tym procedurach przyznawania świadczeń pieniężnych w celu łagodzenia codziennych trudności osób i rodzin, nie zaś na identyfikowaniu potrzeb i szukaniu rozwiązań w likwidowaniu ich przyczyn. W związku z demograficznym procesem starzenia się społeczeństwa wystąpiła konieczność rozwijania usług adresowanych do osób starszych i niepełnosprawnych. Na dalszy plan zeszyły działania profilaktyczne i aktywizujące wobec osób i rodzin. Działania związane z identyfikacją i monitorowaniem osób korzystających z systemu pomocy społecznej winny skutkować udzielaniem odpowiedniej i rzeczywistej

do potrzeb pomocy. Zastosowane zaś mechanizmy – mobilizująco i aktywizująco wpływają na ich postawy oraz wzrost gotowości do aktywnego udziału w życiu publicznym.⁵

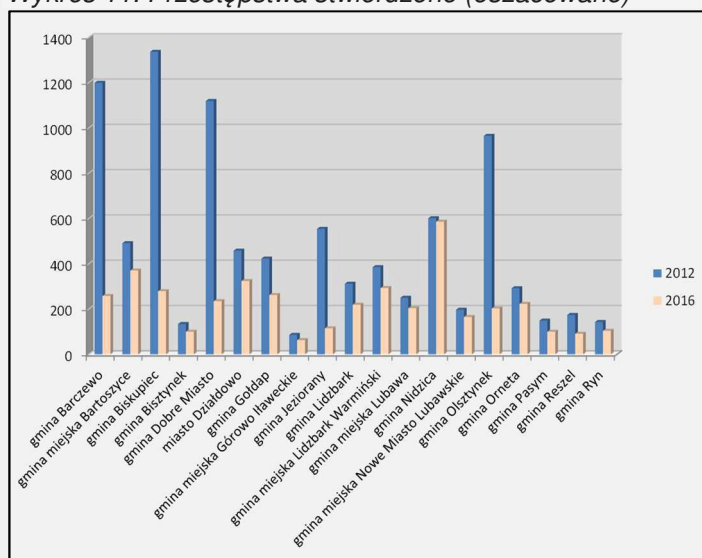
Przestępczość

Zgodnie z art. 7 ustawy z dn. 8 marca 1990 r. o samorządzie gminnym, gmina ma obowiązek zaspokajania zbiorowych potrzeb wspólnoty w tym: ładu przestrzennego, ochrony zdrowia, porządku publicznego i ochrony przeciwpożarowej.

Sprawą bezpieczeństwa na terenie gmin zajmują się Komendy/ Komisariaty Policji. Do najważniejszych zadań policji wynikających z art. 1 ust. 2 ustawy z dn. 6 kwietnia 1990 r. o Policji jest inicjowanie i organizowanie działań mających na celu zapobieganie popełnianiu przestępstw i wykroczeń oraz zjawiskom kryminogennym.

Zgodnie z Wykresem 11 w 2014 r. na analizowanym obszarze stwierdzono⁶ 1.257 przestępstw, co stanowiło 21,66% wszystkich przestępstw w województwie warmińsko - mazurskim. Najwięcej przestępstw zarejestrowano w gminie Nidzica (586), a najmniej w gminie miejskiej Górowo Iławeckie (63). Dynamika zmian w stosunku do roku 2012 wskazuje poprawę bezpieczeństwa poprzez zmniejszenie przestępstw o 92,81%. Najkorzystniejszą zmianę zanotowano w gminie Biskupiec – spadek przestępstw o 79,12%, najmniejszy spadek przestępstw był w gminie miejskiej Nowe Miasto Lubawskie – o 16,23%.

Wykres 11. Przestępstwa stwierdzone (oszacowane)



Źródło: opracowanie własne na podstawie danych www.polskawliczbach.pl

Główną przyczyną przestępczości są różnego rodzaju patologie społeczne: bezrobocie, alkoholizm, czynarkomania. W literaturze można znaleźć informację, że osoby podejrzane o popełnienie przestępstwa, a także skazani za przestępstwa często legitymują się niskim wykształceniem oraz brakiem kwalifikacji zawodowych.⁷

⁵ Działania Ośrodków Pomocy Społecznej w zakresie rozpoznawania i monitorowania sytuacji społecznej

⁶ Główny Urząd Statystyczny udostępnia statystyki przestępstw jedynie dla powiatów, dlatego prezentowane dane są wartościami szacunkowymi bazującymi na ilości mieszkańców powiatu oraz mieszkańców gmin

⁷ Bezrobocie, ubóstwo i przestępczość w Polsce. Analiza zależności na poziomie województw

Bezrobocie przyczynia się do przestępczości przeciwko mieniu. Rozwiązując problem bezrobocia w gminach, zmniejszy się również przestępczość. W związku z powyższym, głównym celem gmin w kontekście przyszłych działań rewitalizacyjnych powinna być minimalizacja zjawiska bezrobocia.

Alkoholicy, z punktu widzenia bezpieczeństwa stwarzają ogromne zagrożenie dla siebie i otaczającego ich środowiska. Będąc pod wpływem alkoholu, dokonują rzeczy i działań, których na trzeźwo, nigdy by nie zrobili. Znęcają się psychicznie i fizycznie nad rodziną i bliskimi, siadają za kierownicą samochodu, stanowiąc realne niebezpieczeństwo na drodze dla siebie i innych uczestników ruchu drogowego. Ponadto zaniedbują swoją pracę i obowiązki rodzinne. Poprzez wydawanie pieniędzy na alkohol doprowadzają siebie i rodzinę do ubóstwa, które jest częstą przyczyną kradzieży i rozbojów. Człowiek po spożyciu alkoholu staje się agresywny, nietolerancyjny i nadpobudliwy, toteż często wszczyna bójki i awantury.⁸

W ostatnich latach notuje się wzrost przestępczości wśród dzieci i młodzieży. Głównymi powodami tego zjawiska są kryzysy w rodzinie, niepowodzenia szkolne, przynależność do grup nieformalnych, jak również alkoholizm i narkomania. Dlatego też gminy powinny podejmować działania rewitalizacyjne rozwiązujące powyższe problemy społeczne. Zakłada się, że udostępnienie miejsc rekreacyjno-wypoczynkowych dla dzieci i młodzieży spowoduje spadek przestępczości wśród tej grupy osób.

Edukacja

W 2016 r. 61.788 mieszkańców obszaru objętego niniejszym opracowaniem było w wieku potencjalnej nauki (3-24 lata), w tym 30.232 kobiet. Ludność w tym wieku stanowiła 17,65% ludności województwa warmińsko-mazurskiego w danej grupie wiekowej i 0,7% Polski.

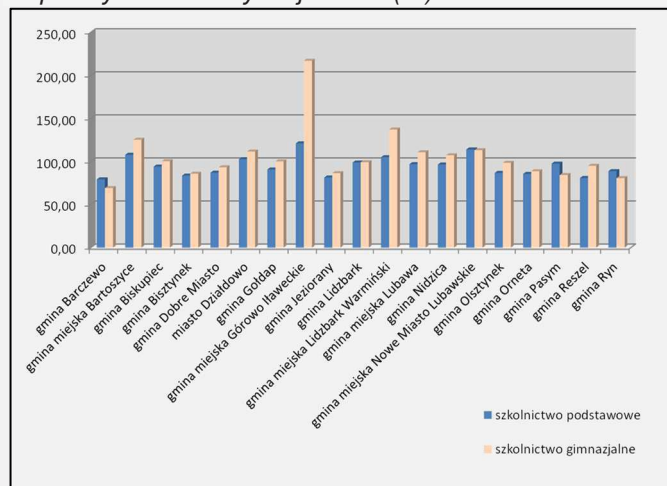
Łączna liczba szkół podstawowych znajdujących się na terenie poszczególnych gmin, dla których zastał opracowywany dokument *Ponadlokalny Program Rewitalizacji sieci miast Cittaslow* wyniosła w 2016 r. 87 szkół, o łącznej liczbie oddziałów w szkole -859 oraz 15.455 uczniów uczęszczających do szkół.

Natomiast na analizowanym terenie było 53 szkół gimnazjalnych, o łącznej liczbie oddziałów 367 i 7743 uczniów.

⁸ Wpływ wybranych zjawisk patologicznych na bezpieczeństwo i porządek publiczny w Polsce

Współczynniki skolaryzacji brutto⁹ szkół podstawowych i gimnazjalnych w przywoływanych gminach zostały pokazane na Wykresie 12. Najwyższy współczynnik skolaryzacji brutto dla szkół podstawowych wyniósł w gminie miejskiej Górowo Iławeckie (121,05%), a najmniejsze w gminie Barczewo (79,28%). Natomiast najwyższy współczynnik skolaryzacji brutto dla szkół gimnazjalnych został zanotowany w Górowie Iławeckim 216,98%, a najmniejszy w gminie Barczewie – 93,12%. Dla porównania, wskaźnik skolaryzacji brutto szkół podstawowych dla województwa warmińsko-mazurskiego wyniósł 93%, a dla Polski-96,62%, a dla szkolnictwa gimnazjalnego ten sam współczynnik dla województwa warmińsko - mazurskiego - 97,50%, a dla Polski – 100,10%.

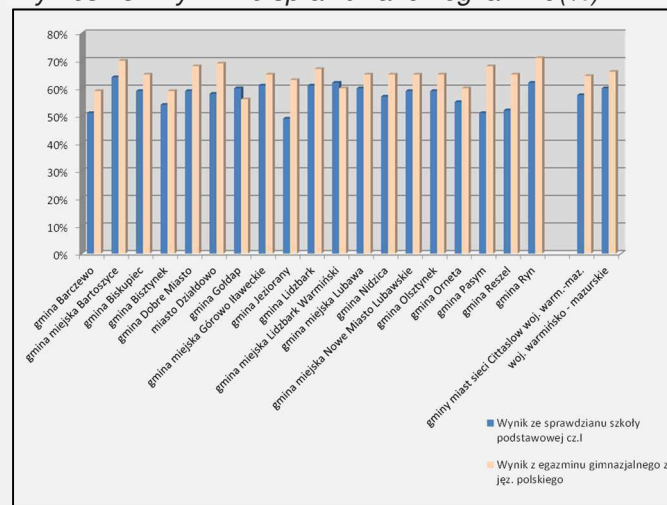
Wykres 12. Szkolnictwo podstawowe i gimnazjalne – współczynnik skolaryzacji brutto (%)



Źródło: opracowanie własne na podstawie danych BDL GUS

Do sprawdzianu na koniec VI klasy podstawowej przystąpiło 2.276 uczniów ze szkół podstawowych znajdujących się w gminach wskazanych na Wykresie 13. Średni uzyskany wynik z części I (język polski i matematyka) przez uczniów wyniósł 58%. Dla porównania, średni wynik ze sprawdzianu dla województwa warmińsko-mazurskiego wyniósł 60%. Analizując szczegółowo wykres należy zauważyć, że lepszy wynik od średniej dla województwa uzyskały gminy: miasta Bartoszyce (64%), Gołdapi (60%), miejskiej Górowa Iławeckiego (61%), Lidzbark (61%), miejskiej Lidzbarka Warmińskiego (62%) oraz Rynu (62%).

Wykres 13. Wyniki ze sprawdzianu i egzaminu (%)



Źródło: opracowanie własne na podstawie danych Okręgowej Komisji Egzaminacyjnej w Łomży

Natomiast do egzaminu gimnazjalnego przystąpiło 2.494 uczniów z analizowanego obszaru gmin i uzyskali średni wynik 64% z języka polskiego. Dla porównania, średni wynik uzyskany dla województwa wyniósł 66%. Lepszy wynik od średniego wyniku dla województwa

⁹ Relacja liczby osób uczących się (stan na początku roku szkolnego) na danym poziomie kształcenia (niezależnie od wieku) do liczby ludności (stan w dniu 31 XII) w grupie wieku określonej jako odpowiadająca temu poziomowi nauczania- wg: www.stat.gov.pl GUS 2014

uzyskano w gminach: miasta Bartoszyce (70%), Biskupiec (69%), miasta Działdowo (69%), Lidzbark (67%), Pasym (68%) oraz Ryn (71%).

Kapitał społeczny

Według danych GUS w 2016 r. na analizowanym obszarze było zarejestrowanych 912 fundacji, stowarzyszeń i organizacji społecznych. Najwięcej było zarejestrowanych organizacji pozarządowych w gminie Dobre Miasto – 97, a najmniej w gminie Pasym - 16. W przeliczeniu na 1000 mieszkańców wskaźnik ten dla wszystkich gmin objętych niniejszym opracowaniem wyniósł 35 i był niższy nieznacznie od Polski (37) i województwa warmińsko – mazurskiego

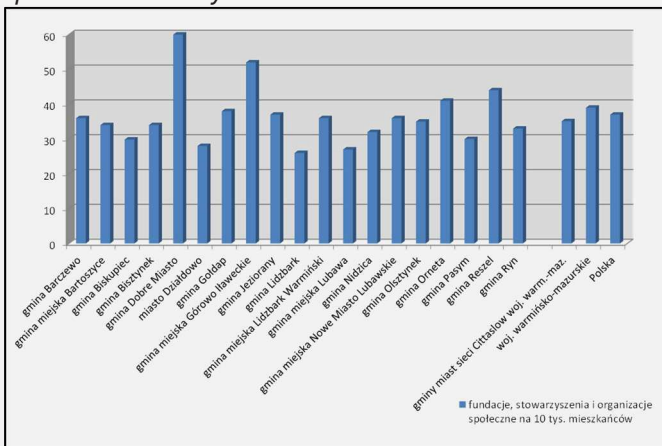
(39). Analizując powyższy wskaźnik dla poszczególnych gmin należy zwrócić uwagę, że uzyskana wartość dla gminy Dobre Miasto wyniosła 60 i była o wiele wyższa od wskaźnika dla województwa i dla kraju. Natomiast najmniejsza wartość wskaźnika została obliczona dla gminy Lidzbark - 26.

Wszystkie gminy objęte niniejszym opracowaniem współpracują z organizacjami pozarządowymi na podstawie *Rocznego programu współpracy z organizacjami pozarządowymi oraz podmiotami, o których mowa w art. 3 ust. 3 ustawy z dnia 24 kwietnia 2003 roku o działalności pożytku publicznego i o wolontariacie*.

Uczestnictwo w życiu publicznym i kulturalnym

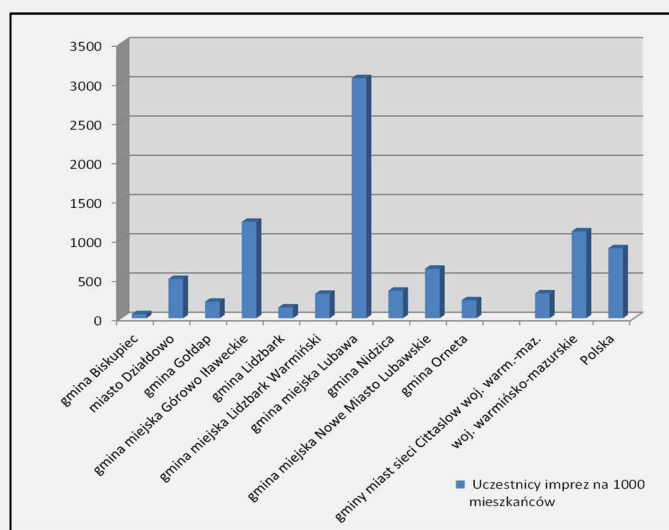
Zgodnie z Wykresem 15 wskaźnik uczestnicy imprez na 1000 mieszkańców był niższy dla miast sieci Cittaslow woj. warmińsko - mazurskiego objętych opracowaniem (317) od wskaźnika dla województwa 1107 i Polski 892. Najwyższy wskaźnik uzyskała gmina

Wykres 14. Fundacje, stowarzyszenia i organizacje społeczne na 10 tys. mieszkańców



Źródło: opracowanie własne na podstawie danych BDL GUS

Wykres 15. Uczestnicy imprez na 1000 mieszkańców

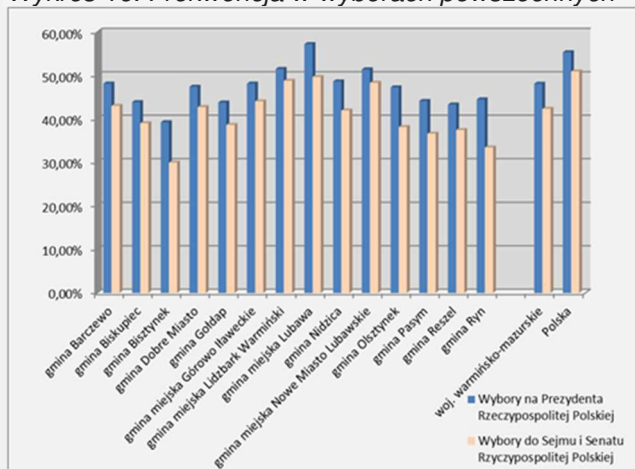


Źródło: opracowanie własne na podstawie danych BDL GUS

miejska Lubawa (3059), natomiast najmniejszy – gmina Biskupiec (300)¹⁰.

Jedną z podstawowych form uczestnictwa obywatela w życiu publicznym, dostępną dla każdego uprawnionego, jest głosowanie w wyborach powszechnych. Wykres 16 przedstawia szczegółowe informacje dotyczące frekwencji w wyborach na Prezydenta Rzeczypospolitej Polskiej 2015 i do Sejmu i Senatu Rzeczypospolitej Polskiej 2015. Średnia frekwencja na analizowanym obszarze wyniosła odpowiednio 45,17% oraz 40,49%. W ponad połowie gmin, frekwencja w powyższych wyborach była niższa od frekwencji wyborczej dla województwa warmińsko-mazurskiego (odpowiednio 48,09% i 42,32%) oraz Polski (55,34% i 50,92%).

Wykres 16. Frekwencja w wyborach powszechnych

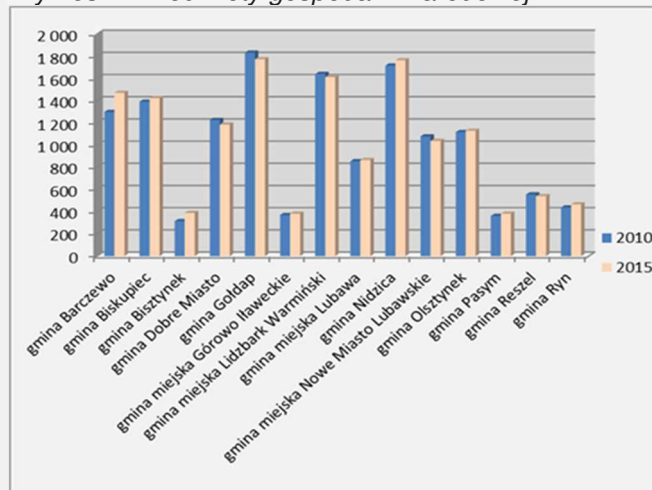


Źródło: opracowanie własne na podstawie danych Państwowej Komisji Wyborczej

2.3. Sfera gospodarcza

Zgodnie z danymi GUS na koniec 2016r. na terenie 19 gmin zarejestrowanych było 20.667 podmiotów gospodarczych (w tym 14.551 podmiotów gospodarczych prowadzących przez osoby fizyczne), co stanowiło 11,64% podmiotów w województwie warmińsko-mazurskim. W stosunku do roku 2010 nastąpił wzrost o 236 podmioty (1,14%). Najwięcej przedsiębiorstw działających było w gminie miasta Bartoszyce–2147, a najmniej w gminie Pasym–372. Największy wzrost zarejestrowanych podmiotów był w gminie Bisztynek (o 18,15%). Natomiast największy spadek działających przedsiębiorstw zanotowano w gminie Gołdap (o 4,8%).

Wykres 17. Podmioty gospodarki narodowej

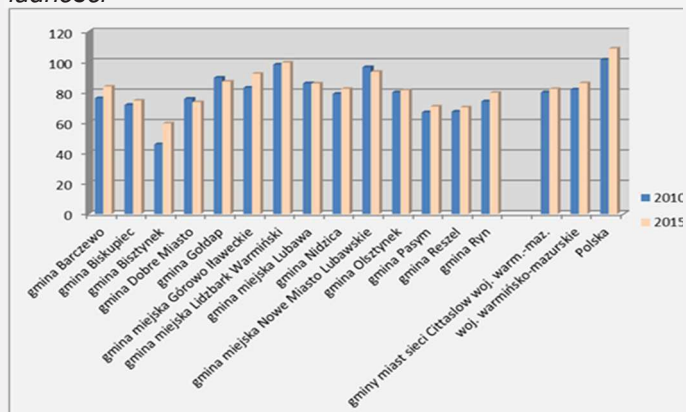


Źródło: opracowanie własne na podstawie danych BDL GUS

¹⁰ Brak danych dla pozostałych gmin objętych dokumentem

Zgodnie z Wykresem 18, największą przedsiębiorczością wśród gmin objętych opracowaniem była gmina miejska Lidzbark Warmiński, a najmniejszą gmina Jeziorany. Należy również zauważyć, że obliczony wskaźnik *podmioty wpisane do rejestru na 1000 ludności* dla gmin z analizowanego obszaru (56,56) był niższy zarówno od wskaźnika dla województwa warmińsko-mazurskiego (87), jak również dla Polski (110).

Wykres 18. Podmioty wpisane do rejestru na 1000 ludności

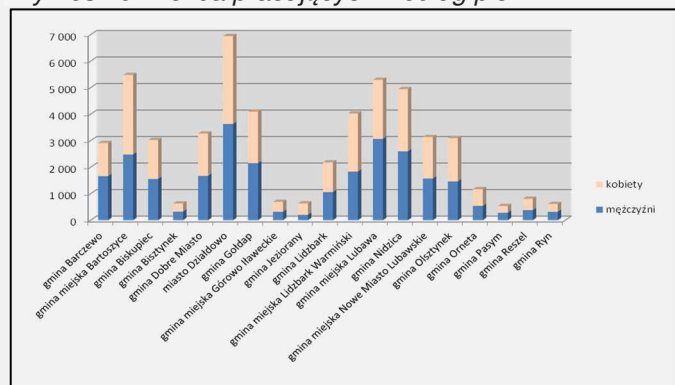


Źródło: opracowanie własne na podstawie danych BDL GUS

Analizując podmioty gospodarcze według klas wielkości, to w 2016 r. na analizowanym obszarze przeważały przedsiębiorstwa zatrudniające do 9 osób (19.839 podmiotów gospodarczych), 838 firm zatrudniały 10-49 osób, 208 przedsiębiorstw – 50-249 osób i 17 podmiotów gospodarczych zatrudniało 250-999 pracowników, 1 podmiot powyżej 1000 osób.

Łączna liczba osób pracujących w 2016 r. wyniosła 53.437, w tym 26.349 kobiet (49,31%). W okresie 2010-2016 liczba pracujących wzrosła o 2.440 osób (1,05%). Najwięcej osób pracuje w Działdowie – 6.943, a najmniej w gminie Pasym (533). Największy wzrost osób pracujących odnotowano w gminie Barczewo (o 27,36%), natomiast największy spadek – w gminie Jeziorany (o 40,64%).

Wykres 19. Liczba pracujących według płci



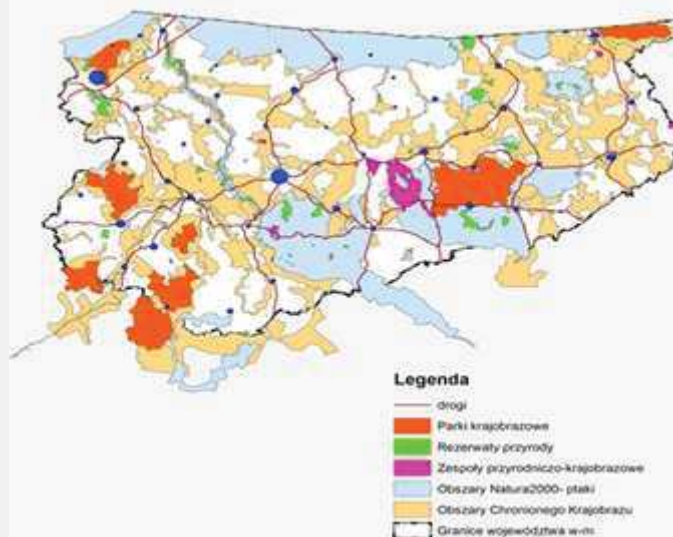
Źródło: opracowanie własne na podstawie danych BDL GUS

2.4. Sfera środowiskowa

Na terenach gmin objętych niniejszym opracowaniem występuje kilka form ochrony wyróżniające się szczególnymi walorami przyrodniczymi. Szczegółowo zostało to przedstawione na *Rysunku 2*. Powierzchnia obszarów prawnie chronionych wyniosła 168 090,39 ha. Na wyszczególnionych terenach gmin znajdują się części następujących obszarów Natura 2000:

- Obszar Natura 2000 „Dolina Drwęcy” PLH280001;
- Obszar Natura 2000 „Puszcza Napiwodzko–Ramucka” PLH280052;
- Obszar Natura 2000 „Rzeka Pasłęka” PLH280006;
- Obszar Natura 2000 „Dolina Pasłęki” PLB280002;
- Obszar Natura 2000 „Puszcza Napiwodzko–Ramucka” PLB280007;
- Obszar Natura 2000 „Ostoja Warmińska” PLB280015;
- Obszar Natura 2000 Puszcza Napiwodzko–Ramucka PLB280007
- Obszar Natura 2000 Dolina Wkry i Mławki PLB140008,
- Obszar Natura 2000 Ostoja Lidzbarska PLH280012,
- Obszar Natura 2000 Ostoja Welska PLH280014,
- Obszar Natura 2000 Przełomowa Dolina Rzeki Wei PLH280015.

Rysunek 2. Przyroda województwa warmińsko-mazurskiego

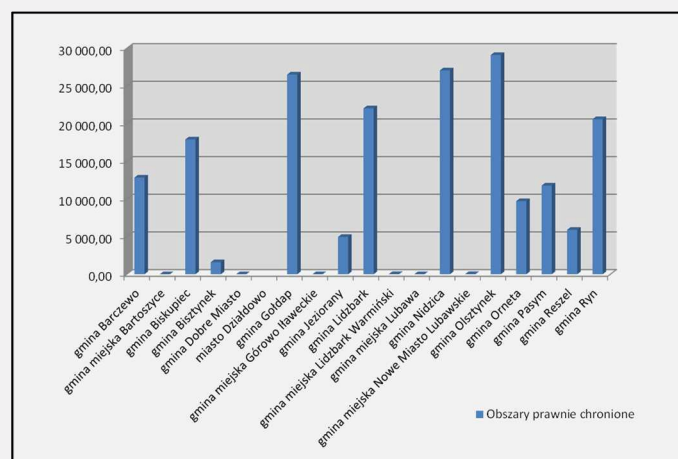


Źródło: www.encyklopedia.warmia.mazury.pl

Przeważająca część gmin pokryta jest Obszarami Chronionymi Krajobrazu – łącznie 176.470,01 ha. Zgodnie z *Wykresem 20* największa powierzchnia obszarów prawnie chronionych znajduje się na terenie gminy Olsztynek – 29.115,01 ha. Na terenie 19 gmin znajdują się obszary chronionego krajobrazu:

- „Obszar Chronionego Krajobrazu Doliny Dolnej Drwęcy” („OChK Doliny Dolnej Drwęcy”),
- „Obszar Chronionego Krajobrazu Doliny Rzeki Wel” („OChK Doliny Rzeki Wel”),
- „Obszar Chronionego Krajobrazu Doliny Górnej Drwęcy” („OChK Doliny Górnej Drwęcy”),
- „Obszar Chronionego Krajobrazu Wzgórz Dylewskich” („OChK Wzgórz Dylewskich”),
- „Obszar Chronionego Krajobrazu Lasów Taborskich” („OChK Lasów Taborskich”),
- „Obszar Chronionego Krajobrazu Doliny Dolnej Łyny” („OChK Doliny Dolnej Łyny”),
- „Obszar Chronionego Krajobrazu Doliny Rzeki Guber” („OChK Doliny Rzeki Guber”),
- „Obszar Chronionego Krajobrazu Doliny Symsarny” („OChK Doliny Symsarny”),
- „Obszar Chronionego Krajobrazu Doliny Środkowej Łyny” („OChK Doliny Środkowej Łyny”),
- „Obszar Chronionego Krajobrazu Pojezierza Olsztyńskiego” („OChK Pojezierza Olsztyńskiego”), „Obszar Chronionego Krajobrazu Puszczy Napiwodzko-Ramuckiej” („OChK Puszczy Napiwodzko-Ramuckiej”),
- „Obszar Chronionego Krajobrazu Jeziora Mielno” („OChK Jeziora Mielno”),
- „Obszar Chronionego Krajobrazu Dolin Rzek Nidy i Szkotówki” („OChK Dolin Rzek Nidy i Szkotówki”),
- „Obszar Chronionego Krajobrazu Jezior Legińsko-Mrągowskich” („OChK Jezior Legińsko-Mrągowskich”),
- „Obszar Chronionego Krajobrazu Doliny Gołdapy i Węgorapy” („OChK Doliny Gołdapy i Węgorapy”),
- „Obszar Chronionego Krajobrazu Wzgórz Szeskich” („OChK Wzgórz Szeskich”),
- „Obszar Chronionego Krajobrazu Puszczy Rominckiej” („OChK Puszczy Rominckiej”),
- „Obszar Chronionego Krajobrazu Doliny Błędzianki” („OChK Doliny Błędzianki”),
- „Obszar Chronionego Krajobrazu Krainy Wielkich Jezior Mazurskich” („OChK Krainy Wielkich Jezior Mazurskich”),
- „Obszar Chronionego Krajobrazu - Grabowo” („OChK - Grabowo”),
- „Obszar Chronionego Krajobrazu Doliny Górnej Wkry”,
- „Obszar Chronionego Krajobrazu Otuliny Welskiego Parku Krajobrazowego – Słup”,
- „Obszar Chronionego Krajobrazu Równiny Orneckiej”

Wykres 20. Powierzchnia obszarów chronionych



Źródło: opracowanie własne na podstawie danych BDL GUS

– „Obszar Chronionego Krajobrazu Doliny Pasłęki”.

Do najważniejszych zagrożeń środowiska można zaliczyć stan wód i zachodzący proces eutrofizacji¹¹, którego główną przyczyną jest spływ powierzchniowy z pól oraz zanieczyszczenia komunalne.

2.5. Sfera przestrzenno-funkcjonalna

Zgodnie z danymi Banku Danych Lokalnych grunty zabudowane i zurbanizowane zajmowały w 2014 r. na

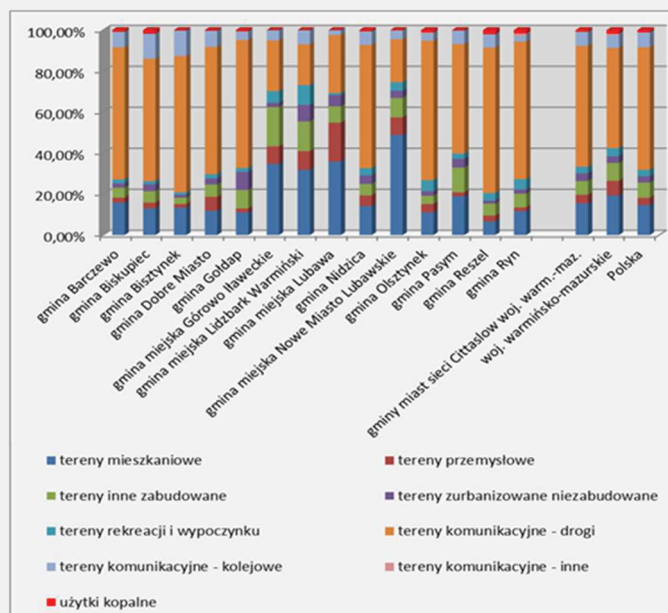
analizowanym obszarze 14.697 ha i stanowiły 4,28% łącznej powierzchni 19 gmin. Zmiany gospodarcze i polityczne w Polsce powodują, że sukcesywnie maleje powierzchnia użytków rolnych. Malejąca powierzchnia gruntów rolnych związana jest z rozwojem terenów miejskich, rozwojem budownictwa mieszkaniowego, ośrodków przemysłowych. Ponadto budowa nowych dróg powoduje, że część terenów rolnych wykupywana jest pod budowę infrastruktury drogowej.

Największą część powierzchni gruntów zabudowanych i zurbanizowanych stanowiły drogi 57,47%. Dla porównania wskaźnik dla województwa warmińsko –mazurskiego wyniósł 48,87%, a dla Polski – 59,86%.

Analizując powierzchnię bezpośrednio związaną ze sferą gospodarczą, to zgodnie z Wykresem 21 powierzchnia gruntów przemysłowych na omawianym obszarze stanowiła 4,42% łącznej powierzchni gruntów zabudowanych i zurbanizowanych razem 19 gmin. Wskaźnik ten był wyższy od wskaźnika dla Polski (3,54%), ale znacznie niższy od wskaźnika dla województwa warmińsko – mazurskiego (7,13%).

Jakość życia mieszkańców uzależniona jest też od dostępności infrastruktury rekreacyjno-wypoczynkowej. Powierzchnia terenów rekreacji i wypoczynku na terenie

Wykres 21. Powierzchnia gruntów zabudowanych i zurbanizowanych razem (%)



Źródło: opracowanie własne na podstawie danych BDL GUS

¹¹ Proces wzbogacania wód stojących i płynących w biogenne makro i mikroelementy powodujące wzrost ich trofii, czyli żyzności, a w warunkach lądowych wspomniane wzbogacenie podnosi trofizm gleb.

omawianego obszaru wyniosła 3,05% łącznej powierzchni gruntów zabudowanych i zurbanizowanych razem 19 gmin. Dla porównania powyższy wskaźnik dla Polski był nieznacznie niższy (3,14%), a dla województwa warmińsko-mazurskiego nieznacznie wyższy (3,97%).

Zgodnie z ustawą z dnia 27 marca 2003 r. o planowaniu i zagospodarowaniu przestrzennym, przestrzeń publiczna to obszar o szczególnym znaczeniu dla zaspokojenia potrzeb mieszkańców, poprawy jakości ich życia i sprzyjający nawiązywaniu kontaktów społecznych ze względu na jego położenie oraz cechy funkcjonalno-przestrzenne.

Autorzy większości opracowań *Lokalnych Programów Rewitalizacji* wskazali, iż mieszkańcy poszczególnych gmin mają zapewniony dostęp do podstawowych usług społecznych, w zakresie edukacji, ochrony zdrowia i opieki społecznej, kultury i sportu. Jednakże, jak wynika z przeprowadzonych diagnoz (wskazanych szczegółowo w *Lokalnych Programach Rewitalizacji* oraz podsumowując w *Ponadlokalnym Programie Rewitalizacji sieci miast Cittaslow*), w gminach nadal występują negatywne zjawiska społeczne. Oznacza to, że dotychczasowe działania poszczególnych instytucji są niewystarczające.

Rozwój usług społecznych jest ważnym elementem polityki gminny. Czynnikiem wpływającym na rosnący popyt na usługi społeczne są przemiany demograficzne, gospodarcze oraz społeczno-kulturowe. Dlatego też gminy w ramach działań rewitalizacyjnych będą dążyły do poprawy stanu i rozwoju infrastruktury społecznej, które będą podstawą do realizacji przedsięwzięć aktywizujących i integrujących lokalną społeczność.

2.6. Sfera techniczna

Na terenie obszaru objętego niniejszym dokumentem znajdowało się 35.856 budynków mieszkalnych, co stanowiło 19,5% wszystkich budynków mieszkalnych w województwie warmińsko-mazurskim.

Tabela 2. Mieszkania według budowy budynków

Gmina	przed 1918	1918 - 1944	1945 - 1970	1971 - 1978	1979 - 1988	1989 - 2002	2003 - 2014
gmina Barczewo	753	1 181	639	598	765	452	5 568
gmina miejska Bartoszyce	667	971	1181	1757	2281	1414	3740
gmina Biskupiec	780	1 678	946	964	886	309	6 551
gmina Bisztynek	518	793	182	326	159	45	2 157
gmina Dobre Miasto	853	1 092	651	857	923	314	5 277
miasto Działdowo	634	263	1156	1471	1781	1121	1374
gmina Gołdap	513	1 359	946	860	1 702	376	6 580

gmina miejska Górowo Iławeckie	326	200	212	214	323	164	1 558
Gmina Jeziorany	998	656	115	189	195	94	135
Gmina Lidzbark	566	521	939	764	1047	334	602
gmina miejska Lidzbark Warmiński	735	880	992	1 073	1 221	803	6 257
gmina miejska Lubawa	247	313	558	595	550	421	3 537
gmina Nidzica	454	1 008	1 361	1 019	1 539	910	6 872
gmina miejska Nowe Miasto Lubawskie	477	387	850	606	675	486	3 900
gmina Olsztynek	548	1 052	424	372	809	433	4 354
gmina Orneta	244	247	45	35	70	62	141
gmina Pasym	444	454	105	45	212	132	1 748
gmina Reszel	723	632	326	414	321	235	2 803
gmina Ryn	479	502	215	232	254	141	2 022
RAZEM	10.959	14.189	11.843	12.391	15.713	8.246	65.176

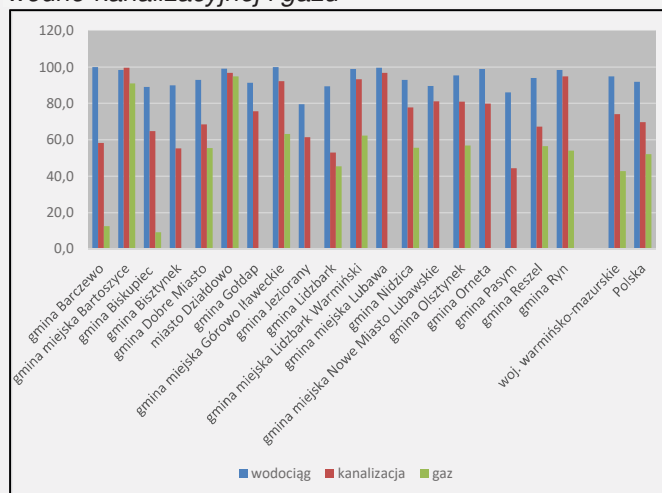
Źródło: opracowanie własne na podstawie danych BDL GUS

Zgodnie z powyższą tabelą na terenie 19 gmin objętych niniejszym opracowaniem w 2016 r. było 10.959 mieszkań w budynkach wybudowanych przed 1989 r., co stanowiło 7,9% wszystkich mieszkań na analizowanym obszarze. Największa liczba mieszkań znajdujących się w budynkach wybudowanych po 2002 r., co stanowiło 47% ogólnej liczby mieszkań.

Do podstawowych rozwiązań technicznych mieszkań można zaliczyć podłączenie do sieci wodno-kanalizacyjnej. Zgodnie z Wykresem 22 w 2015 r. najmniejszy procent ludności podłączonych do sieci wodociągowej jest w gminie Jeziorany (79,5%). Wskazany wskaźnik jest mniejszy od wskaźników uzyskanych dla województwa warmińsko-mazurskiego (94,67%) oraz Polski (91,8%).

Natomiast najmniejszy procent ludności korzystający z sieci kanalizacyjnej zamieszkuje gminy: Pasym (44,0%). Dla porównania wskaźnik dla województwa warmińsko-mazurskiego wyniósł 74%, a dla kraju – 69,7%.

Wykres 22. Procent ludności korzystających z sieci wodno-kanalizacyjnej i gazu



Źródło: opracowanie własne na podstawie danych BDL GUS

Większość gmin ma opracowany dokument *Wieloletni Program gospodarowania mieszkaniowym zasobem*, w którym oprócz podstawowych informacji dotyczących mieszkań/ budynków komunalnych znajdują się informacje dotyczące ich stanu technicznego. Zgodnie z powyższymi dokumentami, większość budynków komunalnych wymaga gruntownego remontu, poprawiając nie tylko stan techniczny obiektu, ale również bezpieczeństwo i jakość życia mieszkańców zamieszkujących w tych budynkach.

2.7. Analiza SWOT

W oparciu o zebrane dane przeprowadzono ocenę mocnych i słabych stron planowanych przedsięwzięć oraz diagnozę potencjalnych szans oraz zagrożeń, jakie będzie niosła realizacja *Ponadlokalnego programu rewitalizacji miast sieci CITTASLOW*.

Analiza SWOT jest jedną z podstawowych metod analizy strategicznej, może być także wykorzystywana w działalności doradczej. Analiza SWOT pozwala określić strategiczne czynniki, które mogą mieć wpływ na powodzenie i działalność rozwojową danej jednostki. Istotnym zadaniem staje się wydzielenie spośród nich czynników krytycznych, dzięki którym można będzie rozwijać silne strony projektu, niwelować (bądź ograniczać) strony słabe, maksymalnie wykorzystywać istniejące możliwości i pojawiające się szanse oraz unikać przewidywanych zagrożeń i niebezpieczeństw.

Tabela 3. Analiza SWOT

MOCNE STRONY	SŁABE STRONY
<p><u>Środowisko przyrodnicze i zagospodarowanie przestrzenne:</u></p> <ul style="list-style-type: none"> • Dogodne położenie geograficzne na terenach o dużej atrakcyjności turystycznej. • Cechy środowiska przyrodniczego korzystne dla prowadzenia polityki zrównoważonego rozwoju. • Istnienie w miastach wielu zabytków i atrakcji turystycznych. • Potencjał rozwojowy obszarów przeznaczonych do rewitalizacji. <p><u>Sfera gospodarcza:</u></p> <ul style="list-style-type: none"> • Wystarczające zasoby siły roboczej,. • Istniejący potencjał produkcyjny do zagospodarowania. • Dobrze rozwinięta sieć handlu i usług. • Tradycje turystyczne i rekreacyjne. • Bliskość większych ośrodków miejskich Olsztyn, Elbląg, Ełk. • Rozwój usług doradztwa biznesowego. 	<p><u>Środowisko przyrodnicze i zagospodarowanie przestrzenne:</u></p> <ul style="list-style-type: none"> • Niedostatecznie wykorzystany potencjał przyrodniczy. • Zły stan infrastruktury komunalnej i sieci komunikacyjnej. • Niewykorzystanie alternatywnych źródeł energii. <p><u>Sfera gospodarcza:</u></p> <ul style="list-style-type: none"> • Brak rodzimego kapitału. • Niskie i nierównomierne tempo inwestycji w sektorze prywatnym. • Niski poziom kwalifikacji bezrobotnych. • Niewystarczające uzbrojenie terenów pod inwestycje gospodarcze. • Niewystarczająca promocja miast - sieci.

<ul style="list-style-type: none"> • Poprawa infrastruktury zwiększającej atrakcyjność lokalizowania działalności biznesowej. • Sprzyjający klimat społeczny i administracyjny dla inwestorów. <p><u>Sfera społeczna:</u></p> <ul style="list-style-type: none"> • Tendencje i ambicje młodych ludzi do podnoszenia kwalifikacji zawodowych. • Istnienie systemu wspierania tworzenia miejsc pracy. • Dobra wiedza na temat środowisk wymagających pomocy i zagrożonych wykluczeniem społecznym. • Pełnienie przez szkoły i instytucje kultury funkcji kulturotwórczych. • Przełamywanie barier architektonicznych. • Rozwój infrastruktury odpowiadającej potrzebom społecznym i socjalnym. • Powstawanie społecznych grup wsparcia i rozwój wolontariatu. • Cykliczna organizacja imprez promujących wizerunki miast. • Stosunkowo dobra jakość życia w ocenie mieszkańców. 	<ul style="list-style-type: none"> • Sezonowość ruchu turystycznego oraz mała ilość produktów turystycznych poza sezonem. • Niska konkurencyjność gospodarcza regionu w stosunku do innych regionów Polski. • Niski poziom innowacyjności wśród podmiotów gospodarczych regionu <p><u>Sfera społeczna:</u></p> <ul style="list-style-type: none"> • Wysokie bezrobocie utrzymujące się w miastach i towarzyszące temu niedostosowane przygotowanie zawodowe bezrobotnych. • Słabość systemu pośrednictwa pracy. • Silna identyfikacja osób długotrwale bezrobotnych z "rolą" bezrobotnego. • Wzrost patologii społecznych. • Wzrost ubóstwa. • Rozbieżność między potrzebami środowiska, a możliwościami służb społecznych. • Zbyt małe środki dla organizacji pozarządowych na dofinansowanie realizowanych zadań. • Niedostosowanie szkolnictwa zawodowego do potrzeb lokalnego rynku pracy. • Wysoki poziom izolacji osób w wieku poprodukcyjnym. • Niedostatek miejsc aktywności sportowej dla dzieci i młodzieży. • Niechęć prywatnych właścicieli posesji do inwestowania własnych środków w ramach współpracy rewitalizacyjnej. • Ograniczenie rozwoju osób z wyższym wykształceniem i wysokimi aspiracjami zawodowymi.
SZANSE	ZAGROŻENIA
<p><u>Środowisko przyrodnicze i zagospodarowanie przestrzenne:</u></p> <ul style="list-style-type: none"> • Rozwój gospodarczy miast zgodny z wymogami ochrony środowiska. • Dostępne środki unijne na rewitalizację i zapobieganie wykluczeniu społecznemu • Dostępne środki unijne na ochronę środowiska i wspieranie gospodarki niskoemisyjnej. • Szeroka promocja walorów przyrodniczych i krajoznawczych regionu. • Potencjał infrastruktury sprzyjający rekreacji i aktywnemu wypoczynkowi, który przy wykorzystaniu środków będzie mógł stanowić bazę dla osób o różnej zasobności portfela. 	<p><u>Środowisko przyrodnicze i zagospodarowanie przestrzenne:</u></p> <ul style="list-style-type: none"> • Zły stan gospodarowania na terenach szczególnie wrażliwych. • Degradacja środowiska. • Brak zintegrowanego zarządzania środowiskiem. • Brak środków na rozwój infrastruktury drogowej. • Dekapitalizacja dróg i mostów oraz brak środków unijnych na ich renowację. • Słabo rozwinięta infrastruktura turystyczna; niezadowolająca baza hotelowo – gastronomiczna. • Nieuregulowana sytuacja własności terenów przemysłowych.

<p><u>Sfera gospodarcza:</u></p> <ul style="list-style-type: none">• Starania regionu o napływ kapitału inwestycyjnego;• Budowa i modernizacja infrastruktury okołoturystycznej w całym regionie.• Rozwój sektora turystycznego i promocja gospodarcza regionu.• Doświadczenie w korzystaniu ze środków unijnych oraz większa dostępność środków unijnych na rozwój w stosunku do pozostałych części Polski.• Rozwój i popularyzacja idei społecznej odpowiedzialności biznesu wśród przedsiębiorców Warmii i Mazur <p><u>Sfera społeczna:</u></p> <ul style="list-style-type: none">• Rozbudowany system edukacyjny przystosowany do potrzeb rynku pracy istniejącego systemu kształcenia ustawicznego.• Systemowe działania wspierające aktywizację bezrobotnych i nieaktywnych zawodowo.• Dostęp do środków unijnych na inwestycje użyteczności publicznej i projekty stypendialne.• Rozwój sektora NGO w Polsce.	<p><u>Sfera gospodarcza:</u></p> <ul style="list-style-type: none">• Małe zainteresowanie inwestorów zewnętrznych inwestowaniem w działalność na terenie miast objętych programem.• Niski wskaźnik przedsiębiorczości wśród mieszkańców miast objętych programem.• Zahamowanie korzystnych tendencji dla rozwoju gospodarki przez globalny kryzys ekonomiczny.• Duża konkurencja gospodarcza regionów Polski w kontekście pozyskiwania inwestycji.• Niski poziom absorpcji środków unijnych przeznaczonych na rozwój współpracy biznesu i nauki. <p><u>Sfera społeczna:</u></p> <ul style="list-style-type: none">• Odpływ wykształconej i przedsiębiorczej młodzieży z miast do większych ośrodków.• Brak dostatecznych środków na realizację zadań społecznych.• Utrwalanie postaw bezradności pokoleniowej.• Utrudniony dostęp do kształcenia młodzieży ze zmarginalizowanych środowisk.• Dyskryminacja kobiet na rynku pracy.• Niewystarczający poziom środków i rozwiązań przeciwdziałającym wykluczeniu problemom pedagogicznym i dziedziczeniu patologicznych zachowań.
---	---

3. Cele Programu

Na podstawie przeprowadzonych analiz w sferze przestrzenno-gospodarczo-społecznej zdefiniowano na potrzeby niniejszego programu cele ogólne oraz cele szczegółowe procesów rewitalizacyjnych. Nadrzędnym celem jest opisanych działań rewitalizacyjnych jest: **wspieranie włączenia społecznego i walka z ubóstwem, lepsza jakość życia społeczności zamieszkującej obszary problemowe**. Ponadto określono cele szczegółowe:

Ponadto określono cele szczegółowe:

1. Wzrost kapitału społecznego mieszkańców miasta:

- 1.1. Aktywizacja społeczno-zawodowa mieszkańców wykluczonych lub zagrożonych wykluczeniem społecznym;
- 1.2. Integracja społeczna osób wykluczonych lub zagrożonych wykluczeniem z pozostałymi mieszkańcami miasta;
- 1.3. Wzrost kompetencji społecznych mieszkańców;
- 1.4. Wzrost aktywności kulturalnej mieszkańców;
- 1.5. Budowanie tożsamości lokalnej mieszkańców w oparciu o historię i regionalne tradycje;
- 1.6. Wzrost zaangażowania społeczeństwa w inicjatywy obywatelskie.
- 1.7. Poprawa stanu zdrowia.

2. Stworzenie warunków dla przeprowadzenia procesu rewitalizacji:

- 2.1. Wdrożenie kompleksowej koncepcji służącej ukierunkowanemu rozwojowi całego przedmiotowego obszaru;
- 2.2. Stworzenie efektywnego systemu zarządzania w celu realizacji procesu rewitalizacji.

3. Ochrona dziedzictwa kulturowego:

- 3.1. Zabezpieczenie i ochrona zabytków i obiektów dziedzictwa kulturowego.

4. Poprawa jakości środowiska naturalnego:

- 4.1. Poprawa efektywności energetycznej budynków;
- 4.2. Poprawa świadomości ekologicznej i proekologicznych postaw mieszkańców;

5. Wzmocnienie lokalnej gospodarki:

- 5.1. Stworzenie dogodnych warunków dla rozwoju funkcji handlowo-usługowych;
- 5.2. Poprawa warunków dla rozwoju turystyki, lokalnego handlu detalicznego i gastronomii poprzez rewitalizację przestrzeni publicznej;
- 5.3. Stworzenie warunków do funkcjonowania podmiotów wspierających aktywizację zawodową i podnoszenie kwalifikacji zawodowych.

6. Rewitalizacja i modernizacja przestrzeni publicznej:

- 6.1. Przewyciężenie występującego na obszarze „stanu kryzysowego” poprzez ograniczenie oraz niwelowanie negatywnych zjawisk społecznych;
 - 6.2. Przywrócenie lub nadanie nowej funkcji oraz stworzenie warunków do zrównoważonego rozwoju obszaru w oparciu o charakterystyczne uwarunkowania wewnętrzne;
 - 6.3. Poprawa jakości i warunków życia mieszkańców;
 - 6.4. Zwiększenie spójności społecznej poprzez eliminowanie ubóstwa;
 - 6.5. Ograniczanie nierówności społecznych, zwiększenie zatrudnienia i integracji społecznej;
 - 6.6. Podnoszenie poziomu wykształcenia mieszkańców, szczególnie ludności należącej do grup marginalizowanych, a przez to zwiększanie kreatywności mieszkańców, ich zdolności do innowacji;
 - 6.7. Rozwój zdolności adaptacyjnych w kontaktach społecznych i gospodarczych, poprzez odpowiedni system opiekuńczy i edukacyjny oraz mobilizację i aktywizację ludności obszarów zdegradowanych;
 - 6.8. Wzmocnienie gospodarki lokalnej i regionalnej oraz tworzenie dzięki temu nowych miejsc pracy;
 - 6.9. Modernizacja infrastruktury socjalnej i technicznej;
 - 6.10. Zachowanie i rewitalizacja budynków oraz obiektów o walorach historycznych, kulturowych, architektonicznych i urbanistycznych;
 - 6.11. Poprawa bezpieczeństwa i zmniejszenie przestępczości;
 - 6.12. Poprawa dostępności przestrzeni i obiektów dla osób niepełnosprawnych;
 - 6.13. Poprawa jakości przestrzeni publicznej dla mieszkańców i turystów;
 - 6.14. Kształtowanie pozytywnego wizerunku miasta;
 - 6.15. Kompleksowa rewitalizacja i modernizacja przestrzeni publicznych w celu poprawy uwarunkowań przestrzenno-funkcjonalnych, środowiskowych, gospodarczych i społecznych;
 - 6.16. Poprawa dostępności komunikacyjnej obiektów użyteczności publicznej o szczególnym znaczeniu dla rewitalizacji;
 - 6.17. Rewitalizacja i modernizacja ogólnodostępnych terenów rekreacyjnych;
 - 6.18. Rewitalizacja i modernizacja obiektów użyteczności publicznej.
- 7. Renowacja i modernizacja substancji budowlanej oraz wzmocnienie funkcji mieszkaniowej:**
- 7.1. Zachowanie, rewaloryzacja i modernizacja substancji budowlanej, w szczególności budynków o wartościach i znaczeniu historycznym, architektonicznym, artystycznym lub przestrzenno-funkcjonalnym;

- 7.2. Wspieranie zrównoważonego rozwoju przestrzenno-funkcjonalnego i zgodnego współistnienia funkcji użytkowych obszaru jako miejsca zamieszkania i pracy;
- 7.3. Poprawa jakości i dostępności obiektów mieszkalnych oraz otoczenia mieszkaniowego.

8. Poprawa warunków dla rozwoju edukacji, nauki i kultury:

- 8.1. Rewitalizacja obiektów związanych z edukacją, nauką i kulturą;
- 8.2. Dostosowanie ich wyposażenia do nowoczesnych standardów;
- 8.3. Poprawa dostępności obiektów służących rozwojowi edukacji;
- 8.4. Wspieranie współpracy między podmiotami edukacyjnymi a podmiotami gospodarczymi poprzez transfer wiedzy i doświadczeń;
- 8.5. Dostosowanie obiektów do standardów umożliwiających realizację zadań służących zapobieganiu wykluczeniu społecznemu, podnoszeniu kompetencji i kwalifikacji, zagospodarowaniu czasu wolnego dzieci i młodzieży;
- 8.6. Wspieranie i animowanie inicjatyw służących wzmocnieniu kompetencji społecznych i zawodowych, dzięki którym mieszkańcy miast objętych programem będą mogli stać się bardziej konkurencyjni na rynku pracy.

9. Poprawa infrastruktury socjalnej:

- 9.1. Wzmocnienie i poprawa oferty wypoczynkowej dzięki modernizacji obiektów i terenów sportowo-rekreacyjnych;
- 9.2. Poprawa warunków wypoczynku i spędzania wolnego czasu poprzez wspieranie inicjatyw dla dzieci, młodzieży i seniorów;
- 9.3. Modernizacja i rozbudowa placówek socjalnych i obiektów użyteczności publicznej;

10. Tworzenie i wspieranie sieci społecznych:

- 10.1. Przeciwdziałanie przejawom patologii społecznych i wykluczeniu społecznemu;
- 10.2. Wspieranie inicjatyw mających na celu wzmocnienie sieci społecznych, aktywizacji zawodowej i przeciwdziałania wykluczeniu społecznemu;
- 10.3. Tworzenie warunków sprzyjających wzmocnieniu poczucia tożsamości lokalnej mieszkańców (tworzenie programów, wspieranie inicjatyw itp.).

4. Wizja obszarów po przeprowadzeniu rewitalizacji

W toku procesu rewitalizacji oczekuje się oddziaływań, które wywołają średnio- i długoterminowe pozytywne efekty w następujących sferach:

1. Sfera społeczna

- Zostaną osiągnięte trwałe efekty związane z prowadzoną na szeroką skalę integracją społeczną „grup problemowych“ oraz likwidacją dyskryminacji i wykluczeń społecznych;
- Konieczność koordynacji prac różnych uczestników procesu pozwoli na animowanie dialogu publicznego i kreowanie postaw obywatelskich;
- Współpraca podmiotów zaangażowanych w rewitalizację oraz społeczne skutki działań rewitalizacyjnych będą składową w realizacji priorytetu strategicznego regionu *Otwarte Społeczeństwo*;
- Podniesienie jakości życia mieszkańców będzie spełnieniem tzw. obietnicy marketingowej zawartej w promowanej marce regionu „zdrowe życie, czysty zysk”;
- Przy wykorzystaniu istniejących możliwości pozyskiwania środków z funduszy strukturalnych i ich dalszej efektywnej optymalizacji, zintegrowane działania przyczynią się do niwelacji zjawisk kryzysowych na obszarze rewitalizacji.

2. Sfera gospodarcza

- Zostaną stworzone dogodne warunki dla działalności i rozwoju lokalnej gospodarki;
- Nastąpi wzrost kompetencji mieszkańców w zakresie funkcjonowania na rynku pracy, rozwój przedsiębiorczości lokalnej oraz tworzenie nowych miejsc pracy i tym samym zmniejszenie bezrobocia na obszarze rewitalizowanym;
- Wzrost aktywizacji zawodowej mieszkańców zostanie osiągnięty poprzez zwiększenie ich kwalifikacji oraz poprawę jakości kształcenia;
- Ożywienie gospodarcze na terenach rewitalizowanych będzie składową w realizacji priorytetu strategicznego regionu *Konkurencyjna Gospodarka*;

3. Sfera środowiskowa

- W wyniku realizacji projektów dotyczących termomodernizacji obniżeniu ulegnie zużycie energii pierwotnej w budynku użyteczności publicznej i zmniejszy się zapotrzebowanie na energię cieplną, a tym samym nastąpi zmniejszenie emisji gazów cieplarnianych do atmosfery.

4. Sfera przestrzenno-funkcjonalna

- Dzięki rewitalizacji i modernizacji przestrzeni publicznej wzrosną jej walory i zwiększy się jej atrakcyjność dla turystów i mieszkańców. Ponadto poprawie ulegną warunki dla lokalizacji funkcji handlowych, usługowych i kulturalnych. W konsekwencji można liczyć się z trwałym wzmocnieniem lokalnej gospodarki;

- W efekcie nastąpi wyraźna poprawa wizerunku obszaru rewitalizacji, skutkująca pozytywnymi zmianami na obszarach sąsiednich;
- Współpraca miast przyniesie pozytywny efekt dając tym samym impuls do dalszego rozwoju sieci i popularyzacji idei zrównoważonego rozwoju co będzie składową w realizacji priorytetu strategicznego regionu *Nowoczesne Sieci*;
- Proekologiczne podejście do rewitalizacji będzie bezpośrednio oddziaływać pozytywnie na warunki życia lokalnej społeczności i na atrakcyjność obszaru dla turystów i inwestorów;
- Rewitalizacja przestrzeni publicznych będzie stanowić pozytywny sygnał dla prywatnych właścicieli usytuowanych w pobliżu nieruchomości i impuls dla kolejnych inwestycji. Profesjonalna realizacja projektów wywoła u lokalnej społeczności pozytywne nastawienie do kwestii rewitalizacji i stworzy sprzyjającą atmosferę dla jej dalszego wdrażania;
- Dzięki stworzeniu nowoczesnego systemu ruchu pieszego i rowerowego, stworzone zostaną dogodne warunki dla intensywnego promowania ekologicznych środków komunikacji i wzrośnie atrakcyjność przestrzeni publicznych;
- Równoległe działania pozwolą na większą widoczność miast sieci na mapie regionu i Polski, co z kolei pozytywnie wpisze się w działania promocyjne.

5. Sfera techniczna

- Poprzez kompleksową termomodernizację nastąpi poprawa zasobów mieszkaniowych na obszarze rewitalizowanym;
- Rewitalizacja obiektów infrastrukturalnych poprawi ich dostępność i funkcjonalność.

5. Delimitacja obszaru zdegradowanego

Zgodnie z *Wytycznymi w zakresie rewitalizacji w programach operacyjnych na lata 2014-2020*, rewitalizacja może być prowadzona wyłącznie na obszarze zdegradowanym, znajdującym się w stanie kryzysowym z powodu koncentracji negatywnych zjawisk społecznych, w szczególności bezrobocia, ubóstwa, przestępczości, niskiego poziomu edukacji lub kapitału społecznego, a także niewystarczającego poziomu uczestnictwa w życiu publicznym i kulturalnym. Dodatkowo zgodnie z *Wytycznymi* diagnozuje się, czy na obszarze koncentracji negatywnych zjawisk społecznych występuje co najmniej jedno negatywne zjawisko z sfery:

- 1) gospodarczej – niski stopień przedsiębiorczości,
- 2) technicznej – w szczególności degradacji stanu technicznego obiektów budowlanych, w tym o przeznaczeniu mieszkaniowym, oraz braku funkcjonowania rozwiązań technicznych umożliwiających efektywne korzystanie z obiektów budowlanych, w szczególności w zakresie energooszczędności i ochrony środowiska,
- 3) środowiskowej – przekroczenie standardów jakości środowiska, obecności odpadów stwarzających zagrożenie dla życia, zdrowia, ludzi, ludzi bądź stanu środowiska,
- 4) przestrzenno-funkcjonalnych – w szczególności niewystarczającego wyposażenia w infrastrukturę techniczną i społeczną lub jej złego stanu technicznego, braku podstawowych usług lub ich niskiej jakości, niedostosowania rozwiązań urbanistycznych do zmieniającej się funkcji obszaru, niskiego poziomu obsługi komunikacyjnej, niedobory lub niskiej.

Część analityczna dokonana została na podstawie danych z 2016 r. pochodzących z Urzędów Miejskich, Miejskich Ośrodków Pomocy Społecznej, Powiatowych Urzędów Pracy, Komisariatu/Komendy Policji, Miejskich Ośrodków Kultury /Centrów Kultury, Miejskich Bibliotek Publicznych, szkół podstawowych i gimnazjalnych, z Centrum Informatyczne Edukacji i Centralnej Ewidencji i Informacji o Działalności Gospodarczej.

Badając wskaźniki w ramach poszczególnych kryteriów, brano pod uwagę osiągnięte wskaźniki dla wyznaczonego obszaru, a następnie porównywano je z uzyskanymi danymi dla całej gminy. Na obszarze zdegradowanym musi występować koncentracja zjawisk negatywnych, większych niż na terenie gminy. Czyli, aby wyznaczony teren spełniał wymóg obszaru zdegradowanego, wymagana wartość musi być niższa bądź wyższa od obliczonego wskaźnika dla gminy, przedstawiając tym samym niekorzystną sytuację dla wyznaczonego obszaru.

W poniższej tabeli znajduje się potwierdzenie spełnienia wymogów obszarów rewitalizowanych. Szczegółowe informacje dot. wskaźników znajdują się w Lokalnych Programach Rewitalizacji poszczególnych gmin.

Tabela 4. Potwierdzenie spełnienia wymogów obszarów rewitalizowanych

Sfera	Sfera społeczna						Gospodarcza	Przestrzenno-Techniczna	Techniczna
Kryterium	Obciążenia demograficznego	Bezrobocia	Ubóstwa	Przestępczość	Edukacja lub kapitał społeczny	Uczestnictwo w życiu publicznym i kulturalnym	Poziom przedsiębiorczości	Niewystarczające wyposażenie w infrastrukturę techniczną i społeczną lub jej zły stan techniczny	Udział budynków wybudowanych przed 1989 rokiem do ogólnej liczby budynków
<i>gm. Barczewo</i>	TAK	TAK	TAK	TAK	TAK	TAK	TAK	b.d.	TAK
<i>Gm. m. Bartoszyce</i>	TAK	TAK	TAK	TAK	b.d.	b.d.	TAK	b.d.	b.d.
<i>gm. Biskupiec</i>	b.d.	TAK	TAK	TAK	b.d.	b.d.	b.d.	TAK	b.d.
<i>gm. Bisztynek</i>	TAK	TAK	TAK	TAK	TAK	TAK	TAK	b.d.	b.d.
<i>gm. Dobre Miasto</i>	TAK	TAK	TAK	TAK	TAK	TAK	TAK	b.d.	b.d.
<i>miasto Działdowo</i>	b.d.	TAK	TAK	TAK	b.d.	b.d.	NIE	TAK	b.d.
<i>gm. Gołdap</i>	b.d.	TAK	TAK	TAK	b.d.	TAK	TAK	b.d.	b.d.
<i>gm. m. Górowo Iławeckie</i>	TAK	TAK	TAK	TAK	TAK	TAK	TAK	b.d.	b.d.
<i>Gm. Jeziorany</i>	TAK	NIE	TAK	b.d.	TAK	NIE	NIE	b.d.	TAK
<i>Gm. Lidzbark</i>	TAK	TAK	TAK	TAK	TAK	TAK	TAK	b.d.	b.d.
<i>gm. m. Lidzbark Warmiński</i>	b.d.	TAK	TAK	TAK	TAK	NIE	TAK	TAK	TAK
<i>gm. m. Lubawa</i>	TAK	TAK	TAK	TAK	TAK	NIE	TAK	b.d.	b.d.
<i>gm. Nidzica</i>	TAK	TAK	TAK	NIE	NIE	TAK	TAK	b.d.	b.d.
<i>gm. m. Nowe Miasto Lubawskie</i>	TAK	TAK	TAK	TAK	TAK	TAK	TAK	TAK	TAK
<i>gm. Olsztyn</i>	TAK	TAK	TAK	TAK	TAK	TAK	TAK	b.d.	b.d.

Ponadlokalny Program Rewitalizacji sieci miast Cittaslow

<i>Gm. Orneta</i>	TAK	TAK	TAK	TAK	TAK	TAK	TAK	b.d.	b.d.
<i>gm. Pasym</i>	TAK	TAK	TAK	TAK	TAK	TAK	TAK	TAK	TAK
<i>gm. Reszel</i>	TAK	TAK	TAK	TAK	TAK	TAK	TAK	b.d.	b.d.
<i>gm. Ryn</i>	TAK	TAK	TAK	TAK	TAK	NIE	TAK	b.d.	b.d.

Źródło danych: opracowanie własne na podstawie Lokalnych Programów Rewitalizacji

6. Obszary rewitalizacji

Dla wyznaczenia zasięgu obszaru rewitalizacji w poszczególnych gminach kierowano się następującymi przesłankami wynikającymi z *Wytycznych w zakresie rewitalizacji w programach operacyjnych na lata 2014-2020*:

- obszar rewitalizacji to całość lub część obszaru zdegradowanego, cechującego się szczególną koncentracją negatywnych zjawisk;
- obszar rewitalizacji to obszar o istotnym znaczeniu dla rozwoju lokalnego;
- obszar rewitalizacji nie może obejmować terenów większych niż 20% gminy oraz nie może być zamieszkiwany przez więcej niż 30% mieszkańców gminy.

W niniejszym opracowaniu przedstawiono mapy wyznaczonych obszarów rewitalizacji, które spełniły wymogi obszaru zdegradowanego wraz ze spełnieniem powyższej, ostatniej wskazanej przesłanki. Natomiast szczegółowe uzasadnienia obszarów znajdują się w poszczególnych Lokalnych Programach Rewitalizacji.

Gmina Barczewo

Obszar rewitalizacji zajmuje całość obszaru zdegradowanego o powierzchni 89,84 ha, co stanowi **0,28% powierzchni gminy miejsko-wiejskiej Barczewo** i zamieszkiwany przez 2.422 osoby, co stanowi **14,10% mieszkańców gminy**.

Rysunek 3. Obszar rewitalizacji w Barczewie

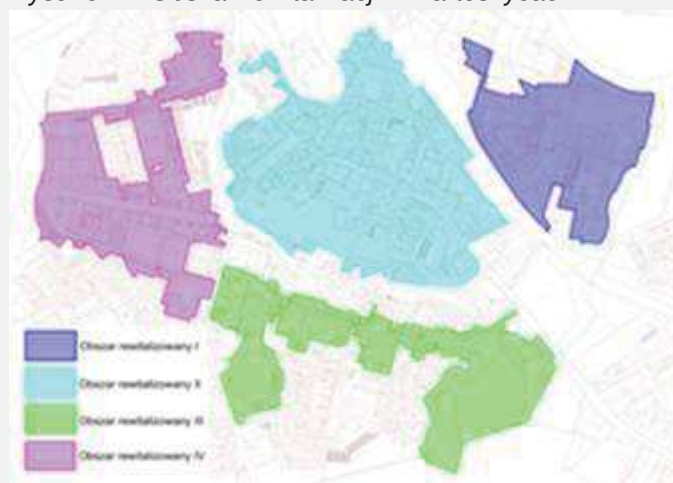


Źródło: Lokalny Program Rewitalizacji gminy Barczewo w ramach Ponadlokalnego programu rewitalizacji sieci miast Cittaslow

Gmina Miasto Bartoszyce

Powierzchnia obszaru rewitalizowanego wynosi 116,67 ha, co stanowi **7,66% obszaru miasta Bartoszyce** i zamieszkiwany przez 7.186 osób, co stanowi **28,96% mieszkańców gminy**.

Rysunek 4. Obszar rewitalizacji w Bartoszycach



Źródło: Lokalny Program Rewitalizacji miasta Bartoszyce

Gmina Biskupiec

Powierzchnia obszaru rewitalizowanego wynosi 1,71 km², co stanowi **0,59% obszaru gminy miejsko-wiejskiej Biskupiec** i zamieszkały przez 4 953 osoby, co stanowi **25,94% mieszkańców gminy**.

Rysunek 5. Obszar rewitalizacji w Biskupcu

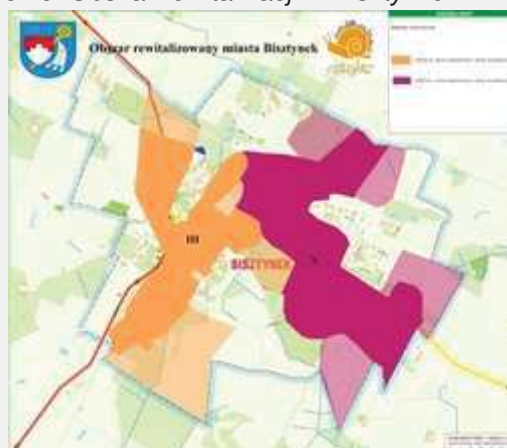


Źródło: Lokalny Program Rewitalizacji Miasta Biskupiec w ramach Ponadlokalnego programu rewitalizacji sieci miast Cittaslow Województwa Warmińsko – Mazurskiego

Gmina Bisztynek

Liczba mieszkańców obszaru rewitalizacyjnego wynosi 1.803 osoby i stanowi **29,73% mieszkańców gminy Bisztynek**. Powierzchnia obszaru wynosi 79,12 ha co stanowi **0,39% powierzchni gminy Bisztynek**.

Rysunek 6. Obszar rewitalizacji w Bisztyнку

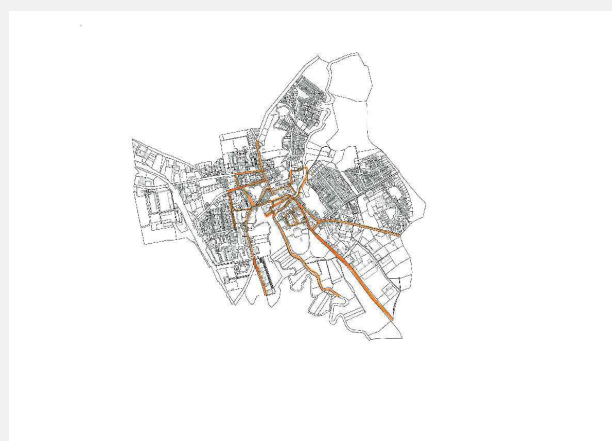


Źródło: Lokalny Program Rewitalizacji gminy Bisztynek

Gmina Dobre Miasto

Obszar rewitalizacji zajmuje całość obszaru zdegradowanego o powierzchni 1,5 km², co stanowi **0,58% powierzchni gminy** i zamieszkały przez 4.240 osób, co stanowi **26,03% mieszkańców gminy miejsko-wiejskiej Dobre Miasto**.

Rysunek 7. Obszar rewitalizacji w Dobrym Mieście



Źródło: Lokalny Program Rewitalizacji gminy Dobre Miasto w ramach Ponadlokalnego programu rewitalizacji sieci miast Cittaslow

Miasto Działdowo

Obszar rewitalizacji zajmuje całość obszaru zdegradowanego o powierzchni 1,08 km², co stanowi **15,69% powierzchni gminy** i zamieszkały przez 6.356 osób, co stanowi **29,85% mieszkańców Działdowa**.

Rysunek 8. Obszar rewitalizacji w Działdowie



Źródło: Lokalny Program Rewitalizacji Gminy-Miasto Działdowo

Gmina Gołdap

Obszar rewitalizacji zajmuje całość obszaru zdegradowanego o powierzchni 0,80 km², co stanowi **0,22% powierzchni gminy** i zamieszkały przez 6.096 osób, co stanowi **29,7% mieszkańców Gminy Gołdap**.

Rysunek 9. Obszar rewitalizacji w Gołdapi



Źródło: Program rewitalizacji obszaru w Gminie Gołdap

Gmina miejska Górowo Iławeckie

Obszar rekomendowany do rewitalizacji na terenie miasta Górowo Iławeckie jest zgodny z obszarem zdegradowanym. Zajmuje powierzchnię około 54,56 ha, co stanowi **16,43% całkowitej powierzchni gminy miejskiej** i zamieszkiwany jest przez **1232 osoby (29,76% ogółu ludności)**.

Rysunek 10. Obszar rewitalizacji w Górowie Iławeckim

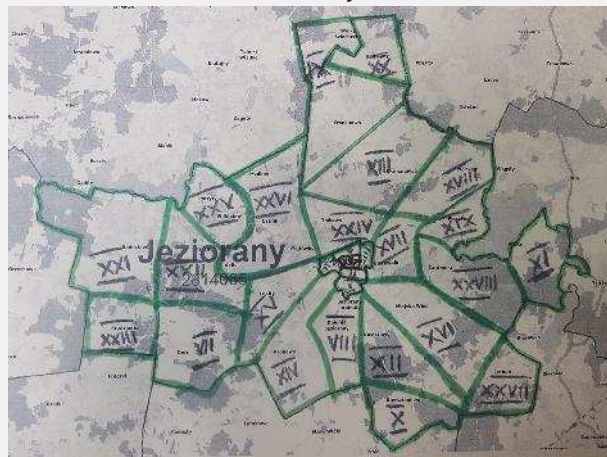


Źródło: Lokalny Program Rewitalizacji miasta Górowo Iławeckie w ramach Ponadlokalnego programu rewitalizacji sieci miast Cittaslow

Gmina Jeziorany

Obszar rewitalizacji obejmuje 341 ha powierzchni i stanowi **1,61% powierzchni gminy Jeziorany** i zamieszkaany jest przez 1645 osób, co stanowi **20,95% ogółu ludności gminy**.

Rysunek 11. Obszar rewitalizacji w Jezioranach



Źródło: Lokalny Program Rewitalizacji gminy Jeziorany na lata 2016-2025

Gmina Lidzbark

Obszar rekomendowany do rewitalizacji na terenie gminy Lidzbark zajmuję powierzchnię 138,10 ha (tj. **0,54% całkowitej powierzchni Gminy**) i zamieszkiwany jest przez 4 080 osób (tj. **27,67% ogółu ludności gminy**).

Rysunek 12. Obszar rewitalizacji w Lidzbarku



Źródło: Lokalny Program Rewitalizacji gminy Lidzbark

Gmina miejska Lidzbark Warmiński

Na terenie Lidzbarka Warmińskiego wyznaczono dwa obszary rewitalizacji (Rysunek 9 i 10), które zajmują całość obszaru zdegradowanego o powierzchni 137 ha, co stanowią **9,55% powierzchni gminy** i zamieszkały przez 4.801 osób, co stanowi **29,33% mieszkańców gminy miejskiej Lidzbark Warmiński**.

Rysunek 13. I Obszar rewitalizacji w Lidzbarku Warmińskim



Źródło: Lokalny Program Rewitalizacji miasta Lidzbark Warmiński w ramach Ponadlokalnego programu rewitalizacji sieci miast Cittaslow

Rysunek 14. II Obszar rewitalizacji w Lidzbarku Warmińskim



Źródło: Lokalny Program Rewitalizacji miasta Lidzbark Warmiński w ramach Ponadlokalnego programu rewitalizacji sieci miast Cittaslow

Gmina miejska Lubawa

Obszar rewitalizacji obejmuje całość obszaru zdegradowanego o powierzchni 32,06 ha, co stanowi **1,9% powierzchni gminy miejskiej Lubawa** i zamieszkały przez 1.998 osób, co stanowi **20,03% mieszkańców miasta**.

Rysunek 15. Obszar rewitalizacji w Lubawie

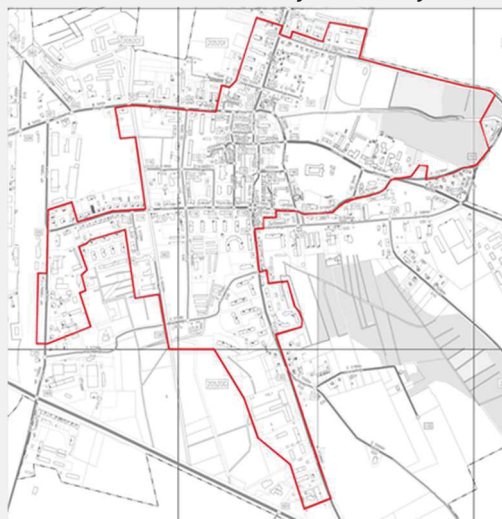


Źródło: Lokalny Program Rewitalizacji gminy miejskiej Lubawa w ramach Ponadlokalnego programu rewitalizacji sieci miast Cittaslow

Gmina Nidzica

Obszar rewitalizacji obejmuje całość obszaru zdegradowanego o powierzchni 0,93 km², co stanowi **0,25% powierzchni gminy** i zamieszkały przez 6.288 osób, co stanowi **28,86% mieszkańców gminy miejsko-wiejskiej Nidzica**.

Rysunek 16. Obszar rewitalizacji w Nidzicy



Źródło: Lokalny Program Rewitalizacji gminy Nidzica w ramach Ponadlokalnego programu rewitalizacji sieci miast Cittaslow

Gmina miejska Nowe Miasto Lubawskie

Obszar rewitalizacji obejmuje całość obszaru zdegradowanego o powierzchni 77 ha, co stanowi **6,77% powierzchni gminy** zamieszkały przez 2.481 osób, co stanowi **22,01% mieszkańców Gminy Miejskiej Nowe Miasto Lubawskie**.

Rysunek 17. Obszar rewitalizacji w Nowym Mieście Lubawskim



Źródło: Lokalny Program Rewitalizacji gminy miejskiej Nowe Miasto Lubawskie w ramach Ponadlokalnego programu rewitalizacji sieci miast Cittaslow

Gmina Olsztynek

Obszar rewitalizacji obejmuje całość obszaru zdegradowanego o powierzchni 248,35 ha, co stanowi **0,67% powierzchni gminy miejsko-wiejskiej Olsztynek** i zamieszkały przez 3.965 osób, co stanowi **28,29% mieszkańców gminy**.

Rysunek 18. Obszar rewitalizacji w Olsztyнку



Źródło: Lokalny Program Rewitalizacji gminy Olsztynek ramach Ponadlokalnego programu rewitalizacji sieci miast Cittaslow

Gmina Orneta

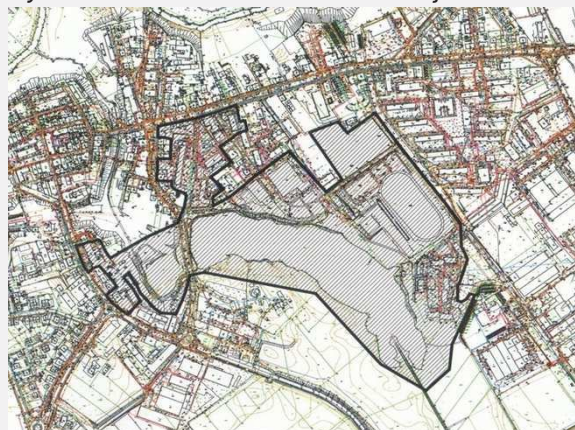
Obszar rewitalizacji obejmuje powierzchnię 76,15 ha, co stanowi **0,31% powierzchni gminy** i zamieszkały przez 3.719 osób, co stanowi **29,99% mieszkańców gminy Orneta**.

Rysunek 19. Obszar nr I rewitalizacji w Orniecie



Źródło: Lokalny Program Rewitalizacji gminy Orneta na lata 2016--2021

Rysunek 20. Obszar nr II rewitalizacji w Orniecie



Źródło: Lokalny Program Rewitalizacji gminy Orneta na lata 2016--2021

Rysunek 21. Obszar nr III rewitalizacji w Orniecie



Źródło: Lokalny Program Rewitalizacji gminy Orneta na lata 2016--2021

Gmina Pasym

Obszar rekomendowany do rewitalizacji na terenie gminy Pasym jest zgodny z obszarem zdegradowanym. Zajmuje powierzchnię około **1% całkowitej powierzchni Gminy** i zamieszkiwany jest przez ok **28% ogółu ludności Gminy**.

Rysunek 22. Obszar rewitalizacji w Pasymiu

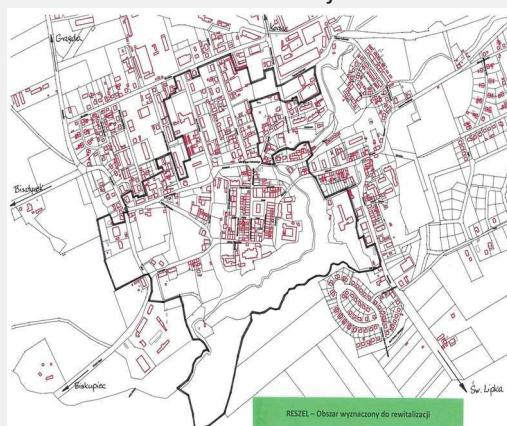


Źródło: Lokalny Program Rewitalizacji gminy Pasym ramach Ponadlokalnego programu rewitalizacji sieci miast Cittaslow

Gmina Reszel

Obszar rewitalizacji na terenie gminy Reszel zajmuje powierzchnię około 55 ha, co stanowi **14,43% całkowitej powierzchni Gminy** i zamieszkiwany jest przez 1788 osób (**22,64% ogółu ludności Gminy**).

Rysunek 23. Obszar rewitalizacji w Reszlu



Źródło: Lokalny Program Rewitalizacji gminy Reszel w ramach Ponadlokalnego programu rewitalizacji sieci miast Cittaslow

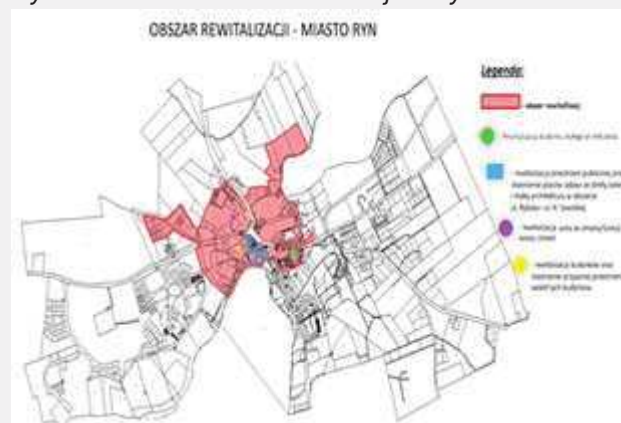
Gmina Ryn

W skład obszaru rewitalizacji wchodzi dwa obszary:

- Obszar I – Wspólna Przestrzeń,
- Obszar II – Jutro jest dla Nas.

Łączna powierzchnia obu obszarów zajmuje powierzchnię 36 ha, co **stanowi 0,18 % całkowitej powierzchni gminy** i zamieszkiwany jest przez 817 osób (**13,78 % ogółu ludności gminy**).

Rysunek 24. Obszar rewitalizacji w Rynie



Źródło: Lokalny Program Rewitalizacji gminy Ryn obszarów zdegradowanych

7. Zintegrowane przedsięwzięcia

Zasadniczym celem działań Lokalnego Programu Rewitalizacji jest ożywienie gospodarcze i społeczne, a także zwiększenie potencjału turystycznego i kulturalnego (w tym nadanie obiektom i terenom zdegradowanym nowych funkcji społecznych oraz gospodarczych), a także powiązane z nimi działania związane rozwiązywaniem problemów społecznych oraz podniesieniem atrakcyjności gospodarczej terenów rewitalizowanych. Oznacza to, iż projekty realizowane w ramach LPR powinny przyczyniać się do rozwoju gospodarczego, do przeciwdziałania wykluczeniu społecznemu oraz do podnoszenia jakości życia mieszkańców.

Poniżej przedstawiono zintegrowane przedsięwzięcia poszczególnych gmin:

Lista podstawowa

Gmina Barczewo

Zintegrowane Przedsięwzięcie Rewitalizacyjne

Nazwa Projektu	Priorytet	Krótki opis projektu	Czas realizacji	Koszt projektu zintegrowanego	Wskaźnik produktu	Wskaźnik rezultatu
Utworzenie Centrum Wielu Kultur	6c	<p>Celem głównym projektu jest dostosowanie instytucji kultury – Centrum Kulturalno-Bibliotecznego (CKB) do prowadzenia nowoczesnej działalności kulturalnej oraz stworzenie miejsca, które pozwoli na zachowanie niematerialnego dziedzictwa kulturowego Barczewa, w którym przed laty współistnieli przedstawiciele różnych wyznań i religii.</p> <p>Projekt będzie polegał na modernizacji i rozbudowie budynku znajdującego się na terenie objętym rewitalizacją w Barczewie wraz z zakupem wyposażenia, by włączyć instytucję kultury w tworzenie produktów turystycznych oraz dostosować ją do nowoczesnej działalności kulturalnej, w tym zwłaszcza budującej lokalne więzi międzyludzkie i lokalną tożsamość, z wykorzystaniem aplikacji i usług teleinformatycznych.</p>	2018-2020	2 350 000,00	<p>Liczba instytucji kultury objętych wsparciem – 1 [szt.]</p> <p>Wzrost oczekiwanej liczby odwiedzin w objętych wsparciem miejscach należących do dziedzictwa kulturalnego i naturalnego oraz stanowiących atrakcje turystyczne - 800 [odwiedziny/rok]</p>	Liczba osób korzystających z obiektów/zasobów kultury objętych wsparciem (osoby/rok) -800

Ponadlokalny Program Rewitalizacji sieci miast Cittaslow

Zagospodarowanie brzegów rzeki Pisy	6c	<p>W ramach projektu planuje się zagospodarowanie brzegów rzeki Pisy, a tym samym wykorzystanie naturalnych zasobów Barczewa, jakim są malownicze tereny nadrzeczne. Znajdujący się w centrum miasta teren wzdłuż rzeki Pisy jest obecnie obszarem zdegradowanym, wymagającym pilnej interwencji – stanowi on bowiem niezwykle atrakcyjną lokalizację dla społecznego, kulturalnego i sportowego rozwoju mieszkańców. Planowane do zagospodarowania obszary są położone w bezpośrednim sąsiedztwie Amfiteatru Miejskiego, Stawu Młyńskiego i kluczowego skrzyżowania w mieście, a ich zagospodarowanie pozwoli na stworzenie z nich wizytówki Barczewa. W wyniku realizacji projektu powstanie, w bezpośredniej bliskości od kompleksu zabytków, atrakcyjne miejsce wypoczynku zarówno dla mieszkańców jak i turystów.</p>	2018-2020	3 000 000,00	<p>Wzrost oczekiwanej liczby odwiedzin w objętych wsparciem miejscach należących do dziedzictwa kulturowego i naturalnego oraz stanowiących atrakcje turystyczne -1000</p>	<p>Liczba osób korzystających ze wspartej infrastruktury [osoby/rok] -1000</p>
<p>Utworzenie Centrum Rekreacyjno - Aktywizacyjnego etap I – infrastruktura rekreacyjna i ciągi komunikacyjne</p>	9b	<p>Centrum Rekreacyjno-Aktywizacyjne to sieć powiązanych ze sobą elementów infrastruktury zlokalizowanych na obszarze rewitalizowanym służących aktywizacji społecznej i zawodowej osób wykluczonych i/lub zagrożonych wykluczeniem społecznym.</p> <p>Utworzenie Centrum Rekreacyjno-Aktywizacyjnego będzie podzielone na</p>	2017-2021	5 830 810,00	<p>Powierzchnia obszarów objętych rewitalizacją – 2,07 [ha]</p> <p>Otwarta przestrzeń utworzona lub rekultywowana na obszarach miejskich – 20 750,00 [m²]</p> <p>Budynki publiczne lub komercyjne wybudowane lub wyremontowane na</p>	<p>Liczba osób korzystających ze zrewitalizowanych obszarów bądź utworzonej/rekultywowanej przestrzeni w miastach– 1000 [osoby]</p>

		<p>dwa etapy, z których II etap (adaptacja budynku byłego spichlerza) jest przewidziany do realizacji w późniejszym okresie i został wpisany na listę przedsięwzięć uzupełniających.</p> <p>W ramach I etapu utworzenia Centrum Rekreacyjno-Aktywizacyjnego planuje się realizację następujących przedsięwzięć:</p> <ul style="list-style-type: none"> - infrastruktura rekreacyjna na potrzeby działań aktywizacyjno-integracyjnych prowadzonych na zewnątrz w ramach Centrum Rekreacyjno-Aktywizacyjnego; -rewitalizacja zdegradowanego boiska lekkoatletycznego przy ul. Wojska Polskiego w Barczewie - budowa skatepark-u i street workout-u - modernizacja ciągów komunikacyjnych na obszarze rewitalizowanym <p>Konieczność realizacji projektu wynika także ze zdiagnozowanego stanu kryzysowego w sferze społecznej. Jego realizacja przyczyni się do poprawy sytuacji osób bezrobotnych oraz ubogich i zagrożonych ubóstwem (brak środków finansowych uniemożliwia korzystanie z obiektów komercyjnych). Przyczyni się ponadto do ograniczenia zjawiska przestępczości, poprzez wskazanie alternatywnych form spędzania czasu wolnego, a także zagospodarowanie czasu wolnego.</p>			<p>obszarach miejskich -176,87 [m²]</p> <p>Liczba wspartych obiektów infrastruktury zlokalizowanych na rewitalizowanych obszarach – 2 [szt.]</p> <p>Liczba obiektów dostosowanych do potrzeb osób z niepełnosprawnościami - 2 [szt.]</p>	
--	--	---	--	--	---	--

Ponadlokalny Program Rewitalizacji sieci miast Cittaslow

<p>Usługi społeczne dla osób zagrożonych i wykluczonych społecznie w Barczewie - projekt rewitalizacyjny</p>	<p>9iv</p>	<p>Celem projektu jest wzrost wiedzy w zakresie zdrowego funkcjonowania rodziny przyczyniający się do aktywnego udziału w życiu społecznym i powrocie na rynek pracy 60 uczestników projektu zamieszkujących obszary rewitalizacji miasta Barczewo ujęte w Lokalnym Planie Rewitalizacji dla gminy Barczewo. W projekcie zaplanowano realizację zadań: w ramach USŁUG AKTYWIZACYJNO - INTEGRAC.:</p> <p>1-indywidualne poradnictwo specjalistyczne, 2-zajęcia w ramach Akademii Rodziny 3- wsparcie Konsultanta Rodziny, 4-warsztaty integracji społ.</p> <p>W ramach USŁUG WSPIERAJĄCYCH INTEGRACJĘ RODZIN</p> <p>1- aktywność na rzecz społ. lokalnej</p> <p>Grupę docelową w projekcie stanowi 40 osób+15 r.ż zagrożonych ubóstwem/wykluczeniem społecznym podzielonych na 2 grupy po 20 osób. Ponadto w ramach projektu wsparciem w postaci organizacji zajęć opiekuńczo-wychowawczych objętych będzie 20 uczestników projektu do 15 roku życia</p>	<p>2020-2021</p>	<p>431 95,00</p>	<p>Liczba osób zagrożonych ubóstwem lub wykluczeniem społecznym objętych usługami asystenckimi i opiekuńczymi świadczonymi w społeczności lokalnej w programie – 60</p> <p>Liczba osób zagrożonych ubóstwem lub wykluczeniem społecznym objętych usługami społecznymi świadczonymi w interesie ogólnym w programie do 15 r.ż – 20</p>	<p>Liczba wspartych w programie miejsc świadczenia usług społecznych, istniejących po zakończeniu programu – 4</p>
--	------------	---	------------------	------------------	---	--

Ponadlokalny Program Rewitalizacji sieci miast Cittaslow

<p style="text-align: center;">Akademia Aktywności Społeczno- Zawodowej w Barczewie edycja 2 - projekt rewitalizacyjny</p>	<p style="text-align: center;">9i</p>	<p>Celem projektu jest podniesienie w okresie 01.09.2020-31.09.2021 poziomu aktywności społecznej i zawodowej 24 osób (16K, 8M), mieszkańców miasta Barczewo, zamieszkujących obszar rewitalizacji, tj ulice wskazane w LPR powiat olsztyński, województwo warmińsko-mazurskie, zagrożonych ubóstwem lub wykluczeniem społecznym poprzez realizację kompleksowego i zindywidualizowanego w oparciu o ścieżkę reintegracji stworzoną dla każdego Uczestnika Projektu, wsparcia w postaci wdrożenia instrumentów aktywizacji o charakterze społecznym, zawodowym, i zdrowotnym umożliwiające odnalezienie się na rynku pracy.</p> <p>Zaplanowano zadania o charakterze:</p> <p>1- społecznym: rozwijanie umiejętności i kompetencji społecznych, w tym: poradnictwo, wsparcie indywidualne i grupowe umożliwiające aktywne funkcjonowanie w społeczności lok oraz usługi wspierające animację lokalną</p> <p>2- zawodowym: doradztwo zawodowe, wsparcia coacha, wsparcie indywidualne i grupowe w zakresie podniesienia kompetencji zawodowych staże zawodowe, kursy i szkolenia zawodowe</p> <p>3- zdrowotnym: badania lekarskie wskazujące brak przeciwwskazań do podejmowania zatrudnienia (praktyczna nauka, staże)</p>	<p style="text-align: center;">2020-2022</p>	<p style="text-align: center;">431 160,00</p>	<p style="text-align: center;">Liczba osób zagrożonych ubóstwem lub wykluczeniem społecznym objętych wsparciem w programie – 24</p> <p style="text-align: center;">Liczba osób z niepełnosprawnościami objętych wsparciem w programie – 2</p>	<p>Liczba osób zagrożonych ubóstwem lub wykluczeniem społecznym, które uzyskały kwalifikacje po opuszczeniu programu – 12</p> <p>Liczba osób zagrożonych ubóstwem lub wykluczeniem społecznym pracujących po opuszczeniu programu (łącznie z pracującymi na własny rachunek) – 5</p> <p>Liczba osób zagrożonych ubóstwem lub wykluczeniem społecznym poszukujących pracy po opuszczeniu programu – 6</p>
--	---------------------------------------	---	--	---	---	--

Ponadlokalny Program Rewitalizacji sieci miast Cittaslow

		Wyżej przedstawiono skrótowo opis kolejnych kroków wsparcia. Należy zauważyć, że nie jest to proces liniowy i wiele procesów będzie realizowanych równolegle. Projekt skierowany jest 24 mieszkańców miasta Barczewo pracujących w 2 grupach, wykluczonych, lub zagrożonych wykluczeniem społecznym w wieku 15-64 lata				
--	--	--	--	--	--	--

Gmina Biskupiec

Ponadlokalny program rewitalizacji sieci miast Cittaslow w zakresie miasta Biskupiec						
Nazwa Projektu	Priorytet	Krótki opis projektu	Czas realizacji	Koszt projektu zintegrowanego	Wskaźnik produktu	Wskaźnik rezultatu
Utworzenie Centrum Edukacyjnego w Biskupcu	9b	Projekt ma na celu stworzenie bazy szkoleniowej dedykowanej przede wszystkim dla osób zagrożonych wykluczeniem społecznym. W budynku Domu Pracy Twórczej „Sorboma” zostanie utworzone centrum edukacji, w którym przeprowadzane będą różnego rodzaju kursy i szkolenia aktywizacyjne, które w powiązaniu z działaniami zaplanowanymi w Centrum Zawodowym stworzą kompleksową ofertę prowadzenia szkoleń. W celu umożliwienia prowadzenia zajęć warsztatowych w Centrum Edukacyjnym konieczne jest dostosowanie budynku polegające na przeprowadzeniu prac remontowych oraz zapewnieniu odpowiednich dostępności	2017-2018	1 680 000,00	Budynki publiczne lub komercyjne wybudowane lub wyremontowane na obszarach miejskich - 339m2 Długość przebudowanych dróg gminnych – 0,14 km Liczba obiektów dostosowanych do potrzeb osób z niepełnosprawnościami – 1 szt. Liczba wspartych obiektów infrastruktury zlokalizowanych na rewitalizowanych obszarach – 1 szt.	Liczba osób korzystających ze zrewitalizowanych budynków publicznych lub komercyjnych na obszarach miejskich –800 [osoby]

Ponadlokalny Program Rewitalizacji sieci miast Cittaslow

		komunikacyjnej. Wzdłuż drogi dla poprawy bezpieczeństwa zostanie zainstalowany monitoring z bazą w Centrum Monitoringu.			5. Powierzchnia obszarów objętych rewitalizacją – 0,18 ha	
Utworzenie Centrum Zawodowego w Biskupcu	9b	W ramach działań rewitalizacyjnych w budynku byłego dworca PKS/PKP utworzona zostanie baza edukacyjna, w której wydzielone zostaną pomieszczenia do przeprowadzania zajęć indywidualnych, miejsca do prowadzenia warsztatów i szkoleń zawodowych z zakresu m.in. z nauki tradycyjnych zawodów, których funkcjonowanie związane jest z ideą miast spokojnego życia, tj. miast należących do sieci Cittaslow, m.in. strzecharstwo/dekarstwo. Budynek oraz otoczenie wymaga gruntownego remontu. Teren przyległy do istniejącego budynku dworca, w którym zostanie ulokowane Centrum Zawodowe jest niewystarczający do jego obsługi komunikacyjnej. W ramach projektu planowane jest wyremontowanie dojazdu do nieruchomości (ul. Dworcowa), poprawa estetyki przestrzeni publicznej oraz remont parkingu dostosowanego także dla osób niepełnosprawnych (odległego o ok. 200m). Zaplanowane działania rozwiążą problemy związane z zapewnieniem zaplecza parkingowego dla również dla użytkowników innych obiektów będących elementem	2017-2020	5 371 410,00	<p>Budynki publiczne lub komercyjne wybudowane lub wyremontowane na obszarach miejskich - 599.16 m²</p> <p>Długość przebudowanych dróg gminnych – 0,29 km</p> <p>Liczba obiektów dostosowanych do potrzeb osób z niepełnosprawnościami – 2 szt.</p> <p>Liczba wspartych obiektów infrastruktury zlokalizowanych na rewitalizowanych obszarach – 2 szt.</p> <p>Otwarta przestrzeń utworzona lub rekultywowana na obszarach miejskich - 10367.00m²</p> <p>Powierzchnia obszarów objętych rewitalizacją – 10,94 ha</p>	<p>Liczba osób korzystających ze zrewitalizowanych budynków publicznych lub komercyjnych na obszarach miejskich –1.000 [osoby]</p> <p>Liczba osób korzystających ze zrewitalizowanych obszarów bądź utworzonej/rekultywowanej przestrzeni w miastach – 5.000 [osoby]</p>

Ponadlokalny Program Rewitalizacji sieci miast Cittaslow

		<p>zintegrowanego przedsięwzięcia rewitalizacyjnego.</p> <p>W celu podniesienia bezpieczeństwa mieszkańców i użytkowników infrastruktury na terenie rewitalizowanym wzdłuż dróg oraz ciągów pieszo – jezdnych, a także na terenach publicznych dla poprawy bezpieczeństwa zostanie zainstalowany monitoring, za którego zarządzanie będzie odpowiadać Straż Miejska w Biskupcu. Utworzone Centrum Monitoringu zostanie dostosowane w taki sposób aby umożliwić służbom mundurowym szybkie reagowanie na zaistniałe sytuacje (zagrożenia mienia i życia) na obszarze rewitalizowanym.</p>				
<p>Poprawa oferty kulturalnej i rekreacyjnej na terenie rewitalizowanym miasta Biskupiec</p>	9b	<p>Projekt ma na celu kompleksowe rozwiązanie problemu upowszechnienia dostępu do oferty kulturalnej i rekreacyjnej miasta mieszkańcom obszaru rewitalizowanego a także pozostałym mieszkańcom Biskupca wywodzącym się z grup defaworyzowanych i zagrożonych marginalizacją. Obejmować będzie dostosowanie pomieszczeń i otoczenia budynku Centrum Kultury, Turystyki i Sportu do potrzeb utworzenia Centrum Kulturalnego.</p> <p>Na terenie zdegradowanego parku przyległego do Centrum Kulturalnego utworzona zostanie infrastruktura rekreacyjna (korty tenisowe, boiska, plac zabaw, ścianka wspinaczkowa, siłownia plenerowa, park linowy, cross fit,</p>	2017-2020	11 920 000,00	<p>Budynki publiczne lub komercyjne wybudowane lub wyremontowane na obszarach miejskich - 940,00m²</p> <p>Długość przebudowanych dróg gminnych – 0,27 km</p> <p>Liczba obiektów dostosowanych do potrzeb osób z niepełnosprawnościami – 1 szt.</p> <p>Liczba wspartych obiektów infrastruktury zlokalizowanych na rewitalizowanych obszarach – 1 szt.</p> <p>Otwarta przestrzeń utworzona lub</p>	<p>Liczba osób korzystających ze zrewitalizowanych budynków publicznych lub komercyjnych na obszarach miejskich – 5.000 [osoby]</p> <p>Liczba osób korzystających ze zrewitalizowanych obszarów bądź utworzonej/rekultywowanej przestrzeni w miastach – 5.000 [osoby]</p>

	<p>piłkochwyty, mały skatepark - rampy) oraz miejsce spotkań służące integracji osób wykluczonych społecznie. Ponadto ze względu na brak warunków dla aktywnego spędzania wolnego czasu, poprawę sprawności fizycznej i stanu zdrowia społeczności lokalnej oprócz rewitalizacji otoczenia Centrum Kultury planowane jest zagospodarowanie terenów rekreacyjnych na obszarze rewitalizowanego miasta Biskupiec, gdzie organizowane będą zajęcia integracyjne dla osób wykluczonych lub zagrożonych wykluczeniem lub marginalizacją. Infrastruktura przystosowana będzie dla potrzeb osób niepełnosprawnych. Do działań tych należy utworzenie małej infrastruktury rekreacyjnej w kilku punktach miasta:</p> <ul style="list-style-type: none"> -zagospodarowanie terenu przyległego do jeziora Kraksy, poprzez makroniwelację terenu, budowę m.in. obiektu małej architektury - wiaty rekreacyjnej, budowę boiska do gry w piłkę siatkową (plażową), placu zabaw wraz z wydzielonym miejscem na linowce, -korty tenisowe zlokalizowane w parku (wraz ze ścianką wspinaczkową) przy ulicy Wiosennej; -ścianki wspinaczkowe zlokalizowane w parku przy ulicy Wiosennej i na terenie rekreacyjnym przy ul. Kopernika. -siłownie plenerowe -ciągi pieszo – jezdne umożliwiające bezpośrednią komunikację tanim środkiem transportu (tj. deskorolka, rolki, rower ect.), pomiędzy zrewitalizowanymi obszarami. Utworzona infrastruktura 			<p>rekultywowana na obszarach miejskich - 61817.00 m2 Powierzchnia obszarów objętych rewitalizacją – 6,58 ha</p>	
--	--	--	--	--	--

Ponadlokalny Program Rewitalizacji sieci miast Cittaslow

		<p>będzie stanowiła również bazę rekreacyjną dla miłośników jazdy na rolkach, deskorolkach, nordicwalkingu, jazdy na rowerze, joggingu, spacerów.</p> <p>-place zabaw zlokalizowane przy ul. Poznańskiej, przy ul. Adama Mickiewicza, przy ul. Bolesława Chrobrego, park przy ul. Wiosennej.</p> <p>-zagospodarowanie terenów przestrzeni publicznej (skwer przy skrzyżowaniu przy ul. Armii Krajowej i Dworcowej, teren przy ul. Żeromskiego, rondo na Placu Wolności, Park przy ul. Ogrodowej, Park przy ul. Wiosennej, teren przy ul. Poznańskiej). Wyremontowana zostanie również ulica Ogrodowa stanowiąca ważny element komunikacyjny pomiędzy zagospodarowanymi przestrzeniami publicznymi.</p>				
<p>Utworzenie Centrum Aktywizacji Ruchowej (CAR) nad jeziorem Kraksy</p>	6c	<p>Projekt ma na celu stworzenie bazy do aktywnego spędzania wolnego czasu oraz nowe możliwości wypoczynku i rekreacji. Zagospodarowanie terenu będzie zachęcało mieszkańców do spędzania czasu wolnego na świeżym powietrzu. Niezbędna jest budowa bazy rekreacyjnej umożliwiającej zajęcia ruchowe dla osób objętych projektem oraz miejsc integracji społecznej. Planowana jest budowa pomostu rekreacyjnego oraz pomostów do cumowania sprzętu pływającego i pomostów wędkarskich. Planowane jest również uporządkowanie strefy przybrzeżnej jeziora Kraksy, budowa ścieżki dydaktycznej wokół jeziora, montaż elementów małej architektury</p>	2017-2020	2 857 266,41	<p>Długość utworzonych ścieżek dydaktycznych – 1 km</p> <p>Długość utworzonych szlaków turystycznych – 1 km</p> <p>Liczba obiektów dostosowanych do potrzeb osób z niepełnosprawnościami – 1 szt.</p> <p>Wzrost oczekiwanej liczby odwiedzin w objętych wsparciem miejscach należących do dziedzictwa kulturalnego i naturalnego oraz stanowiącego atrakcje turystyczne – 2500 odwiedzi/rok</p>	<p>Liczba osób korzystających ze wspartej infrastruktury – 2.500</p>

Ponadlokalny Program Rewitalizacji sieci miast Cittaslow

		(ławeczki, kosze na śmieci, stojaki na rowery).				
Aktywni i kompetentni w Biskupcu - aktywizacja społeczno-zawodowa mieszkańców rewitalizowanego obszaru II edycja	9i	<p>W ramach projektu planuje się wsparcie dla osób, rodzin lub otoczenia osób zagrożonych ubóstwem i/lub wykluczeniem społecznym z wykorzystaniem instrumentów aktywnej integracji o charakterze:</p> <ul style="list-style-type: none"> - społecznym, których celem jest przywrócenie lub wzmocnienie kompetencji społecznych, zaradności, samodzielności i aktywności społecznej realizowanym poprzez m.in. organizację i finansowanie: -zajęć umożliwiających rozwijanie umiejętności i kompetencji społecznych, -wsparcia indywidualnego oraz grupowego w zakresie podniesienia kompetencji życiowych i umiejętności społecznych. - zawodowym, których celem jest pomoc w podjęciu decyzji dotyczącej wyboru lub zmiany zawodu, wyposażenie w kompetencje i kwalifikacje zawodowe oraz umiejętności pożądane na rynku pracy realizowanym poprzez m.in. organizację i sfinansowanie utworzenia oferty m.in.: -Doradztwa zawodowego, psychologicznego i porad prawnych -Szkoleń z obróbki drewna -Warsztatów dekarstwa/strzecharstwa 	2019-2020	782 895,00	<p>Liczba osób zagrożonych ubóstwem lub wykluczeniem społecznym objętych wsparciem w programie -44 [osoby]</p> <p>Liczba osób z niepełnosprawnościami objętych wsparciem w programie -1 [osoby]</p>	<p>Liczba osób zagrożonych ubóstwem lub wykluczeniem społecznym pracujących po opuszczeniu programu (łącznie z pracującymi na własny rachunek) –10 [osoby]</p> <p>Liczba osób zagrożonych ubóstwem lub wykluczeniem społecznym poszukujących pracy po opuszczeniu programu –24 [osoby]</p> <p>Liczba osób zagrożonych ubóstwem lub wykluczeniem społecznym, które uzyskały kwalifikacje po opuszczeniu programu - 24 [osoby]</p>

		<p>- edukacyjnym, których celem jest wzrost poziomu wykształcenia lub jego dostosowanie do potrzeb rynku pracy realizowanym poprzez m.in. skierowanie i sfinansowanie oferty zajęć obejmujących m.in.:</p> <ul style="list-style-type: none"> -Projektowanie terenów zielonych - Szkolenia plastyczne - Warsztaty fotograficzne i komputerowe <p>Grupa docelowa do której skierowany jest projekt to osoby zagrożone ryzykiem ubóstwa i wykluczania społecznego w wieku 15-64 lata. Wsparciem obejmowane będą również osoby bezrobotne, które korzystają z pomocy społecznej.</p> <p>Warsztaty i działania będą odbywały się w Centrum Edukacyjnym, Zawodowym i Kulturalno-Rekreacyjnym a także na obszarze rewitalizowanym.</p>				
--	--	---	--	--	--	--

Gmina Bisztynek

1.Poprawa warunków centrum Bisztynka w wymiarze przestrzennym, społecznym, kulturowym i gospodarczym						
Nazwa Projektu	Priorytet	Krótki opis projektu	Czas realizacji	Koszt projektu zintegrowanego	Wskaźnik produktu	Wskaźnik rezultatu
Poprawa dostępności usług społecznych -	9b	Projekt zakłada modernizację i adaptację istniejącego obiektu byłego przedszkola samorządowego położonego przy pl.	2019-2020	2 700 000,00	Liczba wspartych obiektów infrastruktury zlokalizowanych na	Liczba osób korzystających ze zrewitalizowanych budynków publicznych lub komercyjnych

Ponadlokalny Program Rewitalizacji sieci miast Cittaslow

<p>modernizacja i adaptacja istniejącego obiektu w celu nadania nowej funkcji społecznej</p>		<p>Wolności 3 i 5, w celu nadania nowej funkcji społecznej. Poprawa jakości obszarów problemowych dla włączenia społeczności je zamieszkujących, działanie mające na celu usunięcie deficytów funkcji przestrzeni w substancji budowlanej. Konieczność realizacji projektu wynika z braku pomieszczeń, w których świadczone było by równocześnie usługi zwiększające koniunkturę, pomieszczenia biurowe, w których mieszkańcy mogliby załatwić istotne dla nich sprawy jak i uzyskać niezbędne porady w zakresie spraw społecznych, gospodarczych i socjalnych. Udostępnienie Miejskiemu Ośrodkowi Pomocy Społecznej w Bisztynku odpowiedniego lokum dla świadczenia usług społecznych na wysokim poziomie, sprzyjających zmianom zachowań społecznych. W zakres tego projektu wchodzi: Opracowanie dokumentacji projektowej obejmującej zakres modernizacji i adaptacji niezbędnej do przystosowania obiektu do potrzeb realizacji projektu. Realizacja zamierzenia inwestycyjnego w zakresie objętym dokumentacją projektową.</p>			<p>rewitalizowanych obszarach [szt.] -1 Powierzchnia obszarów objętych rewitalizacją [ha]; - 0,16</p>	<p>na obszarach miejskich [osoby] - 83</p>
<p>Poprawa dostępności usług społecznych – działalność podmiotowa- 2 edycje</p>	<p>9iv</p>	<p>Udostępnienie Miejskiemu Ośrodkowi Pomocy Społecznej w Bisztynku odpowiedniego lokum dla świadczenia usług społecznych na wysokim poziomie, sprzyjających zmianom zachowań społecznych. W rezultacie realizacji projektu osoby wykluczone oraz zagrożone wykluczeniem społecznym zdobędą nowe kwalifikacje i umiejętności,</p>	<p>2019-2021</p>	<p>830 000,00</p>	<p>Liczba osób zagrożonych ubóstwem lub wykluczeniem społecznym objętych usługami społecznymi świadczonymi w interesie ogólnym w programie - 84</p>	<p>Liczba wspartych w programie miejsc świadczenia usług społecznych, istniejących po zakończeniu programu – 1 [szt.] Liczba osób zagrożonych ubóstwem lub wykluczeniem społecznym poszukujących pracy, uczestniczących w</p>

Ponadlokalny Program Rewitalizacji sieci miast Cittaslow

		pozwalające im na akceptację postępujących zmian i przystosowanie do nich.				kształceniu lub szkoleniu, zdobywających kwalifikacje, pracujący (łącznie z prowadzącymi działalność na własny rachunek po opuszczeniu programu) -7
2.Młodzieżowy Klub Integracji Społecznej w Bisztynku - instrumentem wsparcia życiowego i umiejętności społecznych młodych mieszkańców Bisztynka						
Nazwa Projektu	Priorytet	Krótki opis projektu	Czas realizacji	Koszt projektu zintegrowanego	Wskaźnik produktu	Wskaźnik rezultatu
Młodzieżowy Klub Integracji Społecznej – działalność przedmiotowa, 2 edycje	9i	Celem głównym Młodzieżowego Klubu Integracji Społecznej w Bisztynku jest: stworzenie warunków rozwoju młodzieży zagrożonej demoralizacją i uzależnieniami poprzez zintegrowany system wsparcia dla młodych mieszkańców miasta i ich rodzin. Zajęcia skierowane będą na wykształcenie umiejętności pozwalających na pełnienie ról społecznych, wyboru zawodu, zdobycia kompetencji i umiejętności, podniesienia kwalifikacji, nauki planowania życia i zaspokojenia potrzeb własnym staraniem, uczenia umiejętności racjonalnego gospodarowania posiadanymi środkami pieniężnymi i rozwijania zainteresowań. W ramach projektu przewiduje się aktywizację młodzieży wykluczonej, oraz zagrożonej wykluczeniem społecznym zgodnie ze zindywidualizowaną ścieżką rozwoju.	2019-2020	548 000,00	Liczba osób zagrożonych ubóstwem lub wykluczeniem społecznym objętych wsparciem w programie – 30 [osoby]	Liczba osób zagrożonych ubóstwem lub wykluczeniem społecznym, pracujący po opuszczeniu programu (łącznie z pracującymi na własny rachunek) – 6[osoby] Liczba osób zagrożonych ubóstwem lub wykluczeniem społecznym poszukujących pracy po opuszczeniu programu - 2[osoby] Liczba osób zagrożonych ubóstwem lub wykluczeniem społecznym, które uzyskały kwalifikacje po opuszczeniu programu – 10 [osoby]
Młodzieżowy Klub Integracji Społecznej - adaptacja Bramy Lidzbarskiej wraz	9b	Przystosowanie zabytkowego obiektu Bramy Lidzbarskiej do nowej funkcji społecznej na Młodzieżowy Klub Integracji Społecznej wraz z nadaniem walorów funkcjonalnych i estetycznych	2017-2018	1 936 000,00	Liczba wspartych obiektów infrastruktury zlokalizowanych na rewitalizowanych obszarach -1 [szt.]	Liczba osób korzystających ze zrewitalizowanych budynków publicznych lub komercyjnych na obszarach miejskich -30 [osoby]

Ponadlokalny Program Rewitalizacji sieci miast Cittaslow

z zagospodarowaniem otoczenia		przyległej przestrzeni publicznej. Działanie inwestycyjne skierowane na poprawę jakości obszarów problemowych dla włączenia społeczności je zamieszkujących, mające na celu usunięcie deficytów funkcji przestrzeni i substancji budowlanej.			Powierzchnia obszarów objętych rewitalizacją – 0,363[ha]	
-------------------------------	--	--	--	--	--	--

Gmina Dobre Miasto

Rewitalizacja zdegradowanych przestrzeni publicznych Dobrego Miasta

Nazwa Projektu	Priorytet	Krótki opis projektu	Czas realizacji	Koszt projektu zintegrowanego	Wskaźnik produktu	Wskaźnik rezultatu
Modernizacja budynku przy ul. Olsztyńskiej 3 i przy ul. Górnej 24 oraz adaptacja budynku przy ul. Górnej 9a	9b	Modernizacja budynku przy ul. Olsztyńskiej 3 Miejski Ośrodek Pomocy Społecznej w dotychczasowej siedzibie, tj. w budynku przy ul. Olsztyńskiej 3 nie ma możliwości poszerzenia swojej działalności, w tym zwłaszcza wprowadzenie nowych form, ze względu na zbyt małą kubaturę budynku. Modernizacja budynku przy ul. Górnej 24 W zmodernizowanym budynku realizowana będzie opieka, wsparcie i prowadzenie zajęć z młodymi ludźmi narażonymi na wykluczenie społeczne, modelowanie ich postaw i dostarczanie	2016-2020	10 500 000,00	Otwarta przestrzeń utworzona lub rekultywowana na obszarach miejskich – 11 008,40 [m ²] Powierzchnia obszarów objętych rewitalizacją - 1,28 [ha] Liczba wspartych obiektów infrastruktury zlokalizowanych na rewitalizowanych obszarach – 3 [szt.] Liczba obiektów dostosowanych do potrzeb	Liczba osób korzystających ze zrewitalizowanych budynków publicznych lub komercyjnych na obszarach miejskich – 2 000 [osoby] Liczba nowo utworzonych miejsc pracy – pozostałe formy – 3 [EPC] – etaty

Ponadlokalny Program Rewitalizacji sieci miast Cittaslow

		<p>pozytywnych wzorców wychowawczych oraz stworzenie przyjaznej przestrzeni do rozwoju, zdobywania nowych umiejętności i zainteresowań.</p> <p><u>Modernizacja budynku przy ul. Górnej 9a</u></p> <p>Modernizacja tego budynku będzie polegała na jego przystosowaniu do organizowania i prowadzenia szkoleń zawodowych, warsztatów oraz wsparcia w zakresie doradztwa zawodowego, w ramach świadczenia usług przez drugi ośrodek funkcjonujący przy Miejskim Ośrodku Pomocy Społecznej.</p>			<p>osób z niepełnosprawnościami - 3 [szt.]</p>	
Zagospodarowanie przestrzeni publicznej służącej integracji społecznej	9b	<p>Projekt ten związany jest z zagospodarowaniem przestrzeni publicznej i jest nieodłącznym elementem z wcześniej opisanymi projektami służącymi integracji społecznej. Zrewitalizowany obszar stworzy idealne miejsce służące aktywizacji społeczno – gospodarczej, ponieważ planuje się wykonanie wzdłuż rzeki Łyny m.in. ciągu pieszo – rowerowego, dwóch kładek dla pieszych przez rzekę, placu zabaw, stoisk handlowych przeznaczonych itp. do sprzedaży wyrobów lokalnych, miejsc do postoju i obsługi kamperów oraz infrastrukturę związaną ze sportami wodnymi.</p>	2016-2018	7 718 400,00	<p>Otwarta przestrzeń utworzona lub rekultywowana na obszarach miejskich – 25 540 [m²]</p> <p>Powierzchnia obszarów objętych rewitalizacją – 2,55 [ha]</p>	<p>Liczba osób korzystających ze zrewitalizowanych obszarów bądź utworzonej / rekultywowanej przestrzeni w miastach – 8000 [osoby]</p> <p>Liczba nowo utworzonych miejsc pracy – pozostałe formy - 2 [EPC] – etaty</p>

Ponadlokalny Program Rewitalizacji sieci miast Cittaslow

<p>Utworzenie ośrodka działającego przy MOPS w Dobrym Mieście– wsparcie finansowe świadczonych usług oraz zakup niezbędnego wyposażenia</p>	<p>9i</p>	<p>W ramach przedsięwzięcia planuje się przeprowadzenie różnorodnych form aktywizujących i integrujących społecznie i zawodowo oraz niezbędne dla tego celu zakupy wyposażenia. Zakłada się przeprowadzenie cyklu szkoleń, warsztatów, prelekcji, zajęć ruchowo – rehabilitacyjnych, spotkań tematycznych mających na celu zdobycie przez grupy docelowe umiejętności, kwalifikacji i wiedzy, dzięki którym nastąpi ich włączenie w życie społeczne i tym samym zmniejszenie potrzeb w zakresie pomocy społecznej.</p>	<p>2019-2020</p>	<p>948 216,00</p>	<p>Liczba osób zagrożonych ubóstwem lub wykluczeniem społecznym objętych wsparciem w programie –60 Liczba osób z niepełnosprawnościami objętych wsparciem w programie – 12</p>	<p>Liczba osób zagrożonych ubóstwem lub wykluczeniem pracujących po opuszczeniu programu (łącznie z pracującymi na własny rachunek) – 18 Liczba osób zagrożonych ubóstwem lub wykluczeniem społecznym poszukujących pracy po opuszczeniu programu – 38 - Liczba osób zagrożonych ubóstwem lub wykluczeniem społecznym, które uzyskały kwalifikacje po opuszczeniu programu – 55</p>
---	-----------	--	------------------	-------------------	--	--

Gmina Gołdap

1. Aktywizacja społeczności lokalnej w Gołdapi

Nazwa Projektu	Priorytet	Krótki opis projektu	Czas realizacji	Koszt projektu zintegrowanego	Wskaźnik produktu	Wskaźnik rezultatu
<p>Uzupełnienie zabudowy i wyposażenie Domu Kultury w Gołdapi</p>	<p>9b</p>	<p>Budynek Domu Kultury w Gołdapi jest obiektem, który powstał około 1900 roku. W czasach pruskich mieściły się w nim pomieszczenia hotelowe. Funkcjonalnie nie odpowiada wymogom obecnych czasów. Brakuje pomieszczeń do prawidłowego prowadzenia zajęć, sal wielofunkcyjnych, ekspozycyjnych, w tym sali przeznaczonej do spektakli teatralnych, pokazów tanecznych jak również małych koncertów. Należy</p>	<p>2017-2018</p>	<p>2 121 820,00</p>	<p>Liczba wspartych obiektów infrastruktury zlokalizowanych na rewitalizowanych obszarach (szt.) –1 Budynki publiczne lub komercyjne wybudowane lub wyremontowane na</p>	<p>Liczba osób korzystających ze zrewitalizowanych budynków publicznych lub komercyjnych na obszarach miejskich [osoby] – 360</p>

Ponadlokalny Program Rewitalizacji sieci miast Cittaslow

	<p>dokonać ograniczonej inwestycji budowlanej gołdapskiego Domu Kultury, która polegać będzie na uzupełnieniu istniejącej zabudowy (wewnętrzny dziedziniec), modernizacji wnętrza w celu dostosowawczej zmiany układu funkcjonalnego pomieszczeń, tworząc nową przestrzeń dla rozszerzonej działalności programowej. Zakupione zostaną również elementy trwałego wyposażenia. Placówka posiada dokumentację budowlaną.</p> <p>Domy kultury to nie tylko sale widowiskowe, wystawowe, kino, sztuka, kawiarnia, ale także sala komputerowa, szkoleniowa, pracownie warsztatowe z maszynami do szycia, narzędziami majsterkowiczów, kuchnia itp. Prowadzone są projekty stawiające na edukację nieformalną dorosłych i skrojone zazwyczaj na miarę potrzeb mieszkańców i wspierane finansowo przez władze samorządowe. Wizja społeczna domu kultury opiera się na umożliwianiu dostępu osobom zagrożonym wykluczeniem na tle ekonomicznym jak również na wyrównywaniu szans życiowych. Istotną rolą domów kultury stają się działania na rzecz wspomagania rozwoju osobistego oraz przedsiębiorczości. Działanie zostanie skierowane do grupy osób o dużym ryzyku trwałej marginalizacji, którym w nowoczesnej gospodarce coraz trudniej się odnaleźć, tj. osób słabo wykształconych, o niskich kwalifikacjach zawodowych, doświadczających długotrwałego bezrobocia, których</p>		<p>obszarach miejskich [m2] - 128,75</p> <p>Powierzchnia obszarów objętych rewitalizacją (ha) 0,01 .</p>	
--	--	--	---	--

		<p>niesamodzielność ekonomiczna i społeczna sięga często wcześniejszych pokoleń. Aby ten cel zrealizować konieczne jest uzupełnienie istniejącej infrastruktury o nowe pracownie i sale wielofunkcyjne. Oferta kulturalna w gminie stanowi istotny element życia społecznego i gminy. Usługi kulturalne (liczba, różnorodność, jakość) stanowić mogą przewagę (siłę dominacji) we wszystkich wymiarach przestrzennych – od lokalnego, poprzez regionalny, aż po krajowy. W chwili obecnej braku bazy lokalowej powodują kolidowanie ze sobą poszczególnych zajęć, które zmuszone są dzielić ze sobą, wspólną, skromną przestrzeń, tym samym ogranicza to pełnowartościowe ich prowadzenie dla już aktywnych uczestników oraz zupełnie wyklucza zaangażowanie nowych. Powyższe czynniki ograniczają możliwość prowadzenia szeroko pojętej animacji kulturalnej, rozszerzenia oferty dla turystów, jak również działalności aktywizujących na rzecz zatrudnienia, budowania kapitału społecznego.</p>				
Fachowość i umiejętności taktyką na zatrudnienie	9i	<p>Celem projektu jest zmniejszenie liczby bezrobotnych zagrożonych wykluczeniem społecznym. Projektem będą objęte osoby, które mają trudności związane z:</p> <ul style="list-style-type: none"> – brakiem wiedzy na temat specyfiki rynku prac oraz umiejętności społecznych niezbędnych w procesie poszukiwania pracy, – niewystarczającą znajomością nowoczesnych technologii informacyjno-komunikacyjnych, 	2019 - 2020	825 264,62	<p>Liczba osób zagrożonych ubóstwem lub wykluczeniem społecznym objętych wsparciem w programie - 45</p> <p>Liczba osób z niepełnosprawnościami objętych wsparciem w programie - 5</p>	<p>Liczba osób zagrożonych ubóstwem lub wykluczeniem społecznym pracujących po opuszczeniu programu (łącznie z pracującymi na własny rachunek) - 12</p> <p>Liczba osób zagrożonych ubóstwem lub wykluczeniem społecznym poszukujących</p>

Ponadlokalny Program Rewitalizacji sieci miast Cittaslow

		<ul style="list-style-type: none"> - brakiem dodatkowych lub bez kwalifikacji zawodowych, - brakiem wsparcia w trudnych sytuacjach związanych z integracją na rynku pracy. <p>Działania:</p> <ul style="list-style-type: none"> - warsztaty aktywnego poszukiwaniu pracy, - kurs obsługi komputera, - kursy zawodowe zajęcia z prowadzenia domu, higieny i wizażu, - kurs obsługi kasy fiskalnej, - kurs zawodowy konserwatora terenów zielonych, obiektów sportowych, - zajęcia z problematyki równości płci, - indywidualne doradztwo zawodowe i coaching - staże zawodowe <p>Miejszem realizacji projektu będzie dom kultury, ponieważ istotną rolę domów kultury stają się działania na rzecz wspomagania rozwoju osobistego oraz przedsiębiorczości. Właśnie w domach kultury rozwijać się mogą – i rzeczywiście się rozwijają – lokalne inicjatywy, a ludzie mają szansę spotkać się ze sobą w celach innych niż tylko konsumpcyjne.</p>				<p>pracy po opuszczeniu programu - 35</p> <p>Liczba osób zagrożonych ubóstwem lub wykluczeniem społecznym, które uzyskały kwalifikacje po opuszczeniu programu – 30</p>
Urządzenie nabrzeża Jeziora Gołdap	6c	<p>W ramach projektu przewiduje się działania:</p> <ul style="list-style-type: none"> - modernizacja, przebudowa i wyposażenie budynku hangaru przy plaży miejskiej z przeznaczeniem na przechowanie i wypożyczalnię sprzętu pływającego oraz sportowego, świetlicę, pomieszczenia sekcyjne, warsztat szkutniczy, recepcję; - zainstalowanie kolektorów słonecznych na budynku hangaru i na sanitariacie 	2017-2018	4 211 222,00	<p>Liczba obiektów dostosowanych do potrzeb osób z niepełnosprawnościami – 1 szt;</p> <p>Liczba powstałych camperowisk/ kempingów – 1 szt;</p>	<p>Liczba osób korzystających ze wspartej infrastruktury [osoby/rok] – 16 240</p>

Ponadlokalny Program Rewitalizacji sieci miast Cittaslow

		(kolektory będą źródłem ciepłej wody użytkowej na potrzeby sanitariatu zlokalizowanego na plaży oraz na potrzeby socjalne związane z obsługą hangaru); - adaptacja budynku sanitariatu do potrzeb osób niepełnosprawnych, - zagospodarowanie brzegu jeziora poprzez budowę placu zabaw oraz trybun przy boiskach do siatkówki plażowej, - zakup wyposażenia.			Liczba wspartych obiektów infrastruktury zlokalizowanych na rewitalizowanych obszarach – 1 szt; powierzchnia obszarów objętych rewitalizacją – 1,8 ha; - wzrost oczekiwanej liczby odwiedzin w objętych wsparciem miejscach należących do dziedzictwa kulturalnego i naturalnego oraz stanowiącego atrakcje turystyczne – 4 000/rok.	
2. „Pod dobrymi skrzydłami” – rozwój systemu wsparcia rodzin w Gołdapi						
Termomodernizacja Ośrodka Pomocy Społecznej i Szkoły Podstawowej nr 3 w Gołdapi	4c	Kompleksowa modernizacja energetyczna budynku Ośrodka Pomocy Społecznej w Gołdapi oraz modernizacja poddasza Ośrodka Pomocy Społecznej w Gołdapi. Termomodernizacja obiektu szkolnego na cele prowadzenia działań aktywizacji zawodowej osób dorosłych z kompleksowym wsparciem ich rodzin. Docieplenie części szkoły w celu przystosowania i polepszenia stanu a także funkcjonalności obiektu istniejącego. Termomodernizacja ścian szczytowych budynku szkolnego będzie ostatnim etapem ocieplenia tego obiektu.	2018-2020	1 380 000,00	Liczba zmodernizowanych energetycznie budynków – 2 [szt.] Liczba zmodernizowanych źródeł ciepła – 2 (szt); Powierzchnia użytkowa budynków poddanych termomodernizacji – 3 245,70 m ² ; Szacowany roczny spadek emisji gazów cieplarnianych – 70,52 tony równoważnika CO ₂ /rok.	Ilość zaoszczędzonej energii cieplnej – 1244,61 GJ/rok; Zmniejszenie rocznego zużycia energii pierwotnej w budynkach publicznych – 414 870,00 kWh/rok; Zmniejszenie zużycia energii końcowej w wyniku realizacji projektów – 1244,61 GJ/rok.

Ponadlokalny Program Rewitalizacji sieci miast Cittaslow

<p style="text-align: center;">Pod dobrymi skrzydłami Centrum Wspierania Rodziny</p>	<p style="text-align: center;">9iv</p>	<p>"Pod dobrymi skrzydłami Centrum Wspierania Rodziny" – w dostosowanych pomieszczeniach strychu Ośrodka Pomocy Społecznej w Gołdapi realizowane będą zintegrowane usługi aktywizacyjno – integrujące na rzecz rodzin, z zastosowaniem co najmniej trzech form wsparcia (na podstawie indywidualnej diagnozy rodziny). Przewidywane formy wsparcia w projekcie: poradnictwo specjalistyczne, prawne, psychologiczne i rodzinne dla rodzin, które mają trudności lub wykazują potrzebę wsparcia w rozwiązywaniu swoich problemów życiowych; organizacja i wsparcie grup samopomocowych, grup wsparcia i klubów dla rodzin zagrożonych wykluczeniem społecznym; usługi wspierające prawidłowe funkcjonowanie rodziny i przyczyniające się do podniesienia jakości codziennego życia w zakresie m.in. żywienia i higienicznego trybu życia, gospodarowania budżetem domowym, organizowania czasu wolnego, podziału zadań w rodzinie; wsparcie umiejętności społecznych rodzin wykluczonych bądź zagrożonych wykluczeniem społecznym m .in. poprzez udział w treningach psychospołecznych, warsztatach z asertywności, autoprezentacji. Zatrudnienie "pomagaczy" – specjalistów (psycholog, prawnik, terapeuta uzależnień, policjant, pedagog, socjoterapeutka, animator, pielęgniarka środowiskowa) pozwoli zapewnić stały dostęp do porad, dostosowanie godzin pracy specjalistów do potrzeb uczestników.</p>	<p style="text-align: center;">2018-2020</p>	<p style="text-align: center;">1 375 360,00</p>	<p style="text-align: center;">Liczba osób zagrożonych ubóstwem lub wykluczeniem społecznym objętych usługami społecznymi świadczonymi w interesie ogólnym w programie – 140 [osoby]</p>	<p>Liczba wspartych w programie miejsc świadczenia usług społecznych, istniejących po zakończeniu programu – 1 [szt.]</p> <p>Liczba osób zagrożonych ubóstwem lub wykluczeniem społecznym poszukujących pracy, uczestniczących w kształceniu lub szkoleniu, zdobywających kwalifikacje, pracujących (łącznie z prowadzącymi działalność na własny rachunek) po opuszczeniu programu – 25 [osoby]</p>
--	--	---	--	---	--	--

Ponadlokalny Program Rewitalizacji sieci miast Cittaslow

		<p>Zintegrowane usługi będą skierowane do osób w wieku 15-64 lata, które są zagrożone ryzykiem ubóstwa lub wykluczenia społecznego.</p> <p>W ramach Centrum Wspierania Rodziny będą również realizowane usługi wspierające integrację rodzin ze środowiskiem lokalnym. Zatrudnienie animatora lokalnego i/lub streetworkera pozwoli na pobudzenie aktywności społeczności lokalnej oraz podejmowanie wspólnych działań na jej rzecz.</p>				
Zróbmy coś dla siebie	9iv	<p>Jak radzić sobie z problemami, czyli sposób na aktywizację środowisk zagrożonych wykluczeniem i ubogich.</p> <p>Odbiorcy: rodziny zagrożone wykluczeniem i ubóstwem z obszaru miasta Gołdap.</p> <p>Realizację projektu poprzedzi proces dogłębnej diagnozy przeprowadzonej przez pedagoga szkolnego. Diagnozie poddane zostaną wytypowane rodziny. W wyniku wyselekcjonowania utworzone zostaną grupy rodzin, dla których opracowane zostaną programy warsztatów terapeutycznych. Projekt polegać będzie na zajęciach z psychologiem, logopedą, terapeutą, pedagogiem i socjoterapeutą.</p> <p>Typy projektów - formy wsparcia:</p> <p>1. Realizacja zintegrowanych usług aktywizacyjno-integracyjnych na rzecz rodzin</p> <p>- wsparcie rodzin w rozwiązywaniu problemów opiekuńczo-wychowawczych, zmierzające do świadomego i odpowiedzialnego podejmowania i realizacji funkcji wynikających z rodzicielstwa (udział w zajęciach</p>	2019-2020	174 640,00	<p>Liczba osób zagrożonych ubóstwem lub wykluczeniem społecznym objętych usługami społecznymi świadczonymi w interesie ogólnym w programie – 24[osoby]</p>	<p>Liczba wspartych w programie miejsc świadczenia usług społecznych, istniejących po zakończeniu programu – 1 [szt.]</p> <p>Liczba osób zagrożonych ubóstwem lub wykluczeniem społecznym poszukujących pracy, uczestniczących w kształceniu lub szkoleniu, zdobywających kwalifikacje, pracujących (łącznie z prowadzącymi działalność na własny rachunek) po opuszczeniu programu -5</p>

	<p>edukacyjnych / warsztatach // poradnictwo, m.in. szkoła dla rodziców, zajęcia z wychowania bez przemocy, poradnictwo w zakresie problemów opiekuńczo-wychowawczych, edukacja w zakresie opieki nad osobami niesamodzielnymi tj. starszymi czy niepełnosprawnymi, edukacja przyszłych rodzin;</p> <ul style="list-style-type: none"> - organizacja i wsparcie grup samopomocowych, grup wsparcia i klubów dla rodzin zagrożonych wykluczeniem społecznym (borykających się z różnymi problemami, m.in. przemocą w rodzinie, uzależnieniami, bezradnością opiekuńczo-wychowawczą, niepełnosprawnością, w tym koszty związane z zatrudnieniem osoby prowadzącej klub lub grupę; - usługi wspierające prawidłowe funkcjonowanie rodziny i przyczyniające się do podniesienia jakości codziennego życia w zakresie m.in.: żywienia i higienicznego trybu życia, gospodarowania budżetem domowym, organizowania czasu wolnego, podziału zadań w rodzinie; <p>Projekt obejmuje:</p> <ul style="list-style-type: none"> - sprzęt komputerowy wraz ze specjalistycznym oprogramowaniem terapeutycznym wspomagającymi diagnozę oraz terapię (np.: produkty serii eduSensus, Eduterapeutica) - warsztaty terapeutyczne – grupy wsparcia – rozwiązywanie problemów w rodzinie - organizowanie wolnego czasu – zajęcia rekreacyjno-sportowe – wzmacnianie więzi rodzinnych 				
--	---	--	--	--	--

Ponadlokalny Program Rewitalizacji sieci miast Cittaslow

		<p>Działania rozwiążą problemy interpersonalne, emocjonalne. Warsztaty terapeutyczne, wyeliminują zachowania niewłaściwe społecznie, pomogą w problemach szkolnych i rodzinnych. Pomogą zniwelować uzależnienia. Specjaliści wskażą sposoby organizowania czasu wolnego w rodzinie, np. poprzez sport lub inne aktywne formy spędzania czasu, aby poprawić relacje w rodzinach zagrożonych uzależnieniami i patologią oraz wykluczeniem społecznym. Do realizacji zajęć niezbędne będzie doposażenie pracowni w sprzęt komputerowy i oprogramowanie specjalistyczne, którymi będą posługiwały się osoby prowadzące terapię jak również podczas wypełniania testów przez osoby poddane terapii. (PI 9iv)</p>				
<p>Ja też potrafię (cz. usługi zdrowotne)</p>	<p>9iv</p>	<p>Projekt zakłada przygotowanie programów, testów wykrywania wad rozwojowych spowodowanych czynnikami etiologicznymi, środowiskowymi, genetycznymi. Programy będą skierowane na: wczesne wykrywanie w szczególności nabytych wad rozwojowych oraz rehabilitację wad rozwojowych. Obejmować będą te obszary, które mogą prowadzić do niepełnosprawności np.:</p> <ul style="list-style-type: none"> •zaburzenia komunikowania się (np.: wady wzroku, wady słuchu, wady mowy) •zaburzenia psychiczne (np.: zaburzenia rozwoju psychicznego (całościowe zaburzenia rozwoju), zaburzenia zachowania i emocji (ADHD)) •zaburzenia układu ruchu u dzieci (np.: wady 	<p>2018-2020</p>	<p>125 000,00</p>	<p>Liczba osób zagrożonych ubóstwem lub wykluczeniem społecznym objętych usługami zdrowotnymi w programie -45 [osoby]</p>	<p>Liczba wspartych w programie miejsc świadczenia usług zdrowotnych, istniejących po zakończeniu projektu - 1 [szt.]</p>

Ponadlokalny Program Rewitalizacji sieci miast Cittaslow

		postawy). Działanie skierowane jest do rodzin z dziećmi niepełnosprawnymi oraz zagrożonych niepełnosprawnością. Realizacja programów przyczyni się do lepszego startu młodych ludzi na rynku pracy, zwiększą efektywność komunikowania się z otoczeniem, zwiększą zdolność przyswajania wiedzy, wyeliminują izolację od otoczenia itp. Obawa o stan zdrowia osoby niepełnosprawnej jest najczęstszą przyczyną oporu opiekunów przed podjęciem pracy. Do realizacji projektu niezbędne będzie doposażenie pracowni i zakup niezbędnych materiałów oraz zatrudnienie instruktorów,				
Ja też potrafię (cz. usługi społeczne)	9iv	Poradnictwo psychologiczne i prawne na rzecz prawidłowego funkcjonowania rodziny, warsztaty aktywizujące środowisko ubogie i zagrożone wykluczeniem. Projekt umożliwi realizację warsztatów i zajęć aktywizujących dla rodzin, szczególnie wielodzietnych, obszaru rewitalizowanego, które rozwiną zainteresowania i umiejętności praktyczne dotyczące organizacji życia rodzinnego. Działanie skierowane jest do rodzin z dziećmi wykazującymi dysfunkcje rozwojowe psychiczne, psychospołeczne i fizyczne. Realizacja programu wsparcia przez szkołę nie zakłóci rodzicom środowisk ubogich wykonywania pracy zawodowej. Zakres działań projektu umożliwi stworzenie i zrealizowanie programów terapii ruchem, np.: metodę aktywności M. C. Knillów, metody ruchu rozwijającego W. Sherborne. Metody te	2018-2020	170 960,00	Liczba osób zagrożonych ubóstwem lub wykluczeniem społecznym objętych usługami społecznymi świadczonymi w interesie ogólnym w programie – 24 [osoby]	Liczba wspartych w programie miejsc świadczenia usług społecznych, istniejących po zakończeniu programu – 1 [szt.] Liczba osób zagrożonych ubóstwem lub wykluczeniem społecznym poszukujących pracy, uczestniczących w kształceniu lub szkoleniu, zdobywających kwalifikacje, pracujących (łącznie z prowadzącymi działalność na własny rachunek) po opuszczeniu programu - 5

Ponadlokalny Program Rewitalizacji sieci miast Cittaslow

		<p>stymulują również sprawność myślenia, koncentrację uwagi. Kształtują też takie cechy jak: zdyscyplinowanie, porządek, poczucie odpowiedzialności, umiejętność współpracy w grupie. Działania te obejmą również wprowadzenie logorytmiki - metody bardzo skutecznie łączącej rytm muzyczny z ruchami ciała. Do realizacji projektu niezbędne będzie doposażenie pracowni i zakup niezbędnych materiałów - 9iv.</p>				
Garncarska wioska	9i	<p>Warsztaty garncarskie mają na celu rozwijanie zdolności manualnych i zmysłu technicznego, rozwijanie umiejętności i kompetencji społecznych a także podniesienie kompetencji zawodowych umożliwiających powrót na rynek pracy i aktywizację zawodową. Obecnie aktywność przenosi się często do świata wirtualnego i umiejętności manualne będące podstawą wielu zawodów nie są rozwijane. W pracowni młodzież oraz dorośli będą szkoleni z dziedzin technicznych tak aby zwiększyć swoje umiejętności a w przyszłości być bardziej konkurencyjnym na rynku pracy</p>	2019-2020	538 816,25 zł	<p>Liczba osób zagrożonych ubóstwem lub wykluczeniem społecznym objętych wsparciem w programie: 25 os;</p> <p>- Liczba osób z niepełnosprawnościami objętych wsparciem w programie: 5 os.</p>	<p>Liczba osób zagrożonych ubóstwem lub wykluczeniem społecznym poszukujących pracy po opuszczeniu programu: 16 os;</p> <p>- Liczba osób zagrożonych ubóstwem lub wykluczeniem społecznym, które uzyskały kwalifikacje po opuszczeniu programu: 10 os;</p> <p>- Liczba osób zagrożonych ubóstwem lub wykluczeniem społecznym pracujących po opuszczeniu programu łącznie z pracującymi na własny rachunek) 15 os.;</p>

Ponadlokalny Program Rewitalizacji sieci miast Cittaslow

Adaptacja i wyposażenie budynku gospodarczego na pracownię garncarską	9b	W ramach projektu zakłada się adaptację pomieszczenia i niezbędne wyposażenie budynku gospodarczego na pracownię garncarską	2017-2018	250 000,00	<p>Budynki publiczne lub komercyjne wybudowane lub wyremontowane na obszarach miejskich [m2] – 58,17</p> <p>Liczba obiektów dostosowanych do potrzeb osób z niepełnosprawnościami – sztuk 1;</p> <p>Liczba obiektów infrastruktury zlokalizowanych na rewitalizowanych obszarach – sztuk 1;</p> <p>Powierzchnia obszarów objętych rewitalizacją – 0,01 ha.</p>	Liczba osób korzystających ze zrewitalizowanych budynków publicznych lub komercyjnych na obszarach miejskich – 825 [osoby]
---	----	---	-----------	------------	--	--

Gmina miejska Górowo Iławeckie

Górowo Iławeckie zdobywa nowe kwalifikacje – Budowa aktywnych postaw na rynku pracy oraz zwiększenie szans edukacyjnych dzieci i młodzieży

Nazwa Projektu	Priorytet	Krótki opis projektu	Czas realizacji	Koszt projektu zintegrowanego	Wskaźnik produktu	Wskaźnik rezultatu
Przystań dla rodziny	9iv	W wyremontowanych piwnicach Ratusza zostanie utworzona specjalistyczna poradnia „Rodzinna przystań” która zostanie wyposażona zgodnie z potrzebami projektu. Dzięki rewitalizacji uzyskana przestrzeń zostanie wykorzystana do prowadzenia spotkań mających na celu wsparcie rodzin w rozwiązywaniu problemów opiekuńczo – wychowawczych,	2018-2020	500 000,00	Liczba osób zagrożonych ubóstwem lub wykluczeniem społecznym objętych wsparciem w programie – 80 [osoby]	Liczba osób zagrożonych ubóstwem lub wykluczeniem społecznym poszukujących pracy, uczestniczących w kształceniu lub szkoleniu, zdobywających kwalifikacje, pracujących (łącznie z prowadzącymi działalność na własny rachunek po

Ponadlokalny Program Rewitalizacji sieci miast Cittaslow

		<p>wspieraniu ofiar przemocy domowej, usługi mające na celu wzmocnienie więzi rodzinnych przy jednoczesnym rozwoju wiedzy lub kształtowaniu postaw, służących polepszeniu funkcjonowania rodziny w tym min. wspólne wyjazdy, wspólne zajęcia aktywacji społecznej. Wsparcie specjalistyczne rodzin dotkniętych uzależnieniami (alkohol, narkomania, używki).</p> <p>- zajęcia społeczno – edukacyjne prowadzone w parku rekreacyjno – sensorycznym wokół Stawu Garncarskiego, w ramach których prowadzone będą działania mające na celu naukę aktywnego spędzania czasu wolnego. Na danym obszarze będą również realizowane spotkania mające na celu integrację rodzin obszaru rewitalizacji z mieszkańcami całego Miasta, a także ich aktywizację społeczną.</p> <p>W ramach projektu zostanie uruchomione „pogotowie lokalowe” – mieszkanie do nagłych interwencji – w którym ofiary przemocy domowej znajdą schronienie na okres do 3 miesięcy.</p> <p>Wsparcie otrzyma 18 rodzin.</p> <p>Grupa docelowa: Rodziny przejawiające problemy opiekuńczo – wychowawcze mieszkające w Górowie Iławeckim.</p>			<p>Liczba osób z niepełnosprawnościami objętych wsparciem w programie – 5 [osoby] w tym dzieci</p>	<p>opuszczeniu programu – 7 [osoby]</p> <p>Liczba osób zagrożonych ubóstwem lub wykluczeniem społecznym, które opuściły opiekę instytucjonalną na rzecz usług społecznych świadczonych w społeczności lokalnej w programie - 9 [osoby]</p> <p>Liczba osób zagrożonych ubóstwem lub wykluczeniem społecznym, które uzyskały kompetencji po zakończeniu warsztatów – 80 [osoby]</p>
<p>Rewitalizacja przestrzeni społecznej Starego Miasta w Górowie Iławeckim</p>	<p>9b</p>	<p>Zagospodarowanie przestrzeni publicznej miasta w centrum, poprzez stworzenie obszaru aktywizacji społecznej polegającej na:</p>	<p>2018-2019</p>	<p>3 000 000,00</p>	<p>Powierzchnia obszarów objętych rewitalizacją- 0,22 [ha];</p>	<p>Liczba osób korzystających z rewitalizowanych budynków publicznych lub</p>

Ponadlokalny Program Rewitalizacji sieci miast Cittaslow

		-wykonanie elewacji centralnie usytuowanego zabytkowego budynku ratusza i zabudowy starego miasta od strony ratusza stanowiącej jednolitą ścianę zabudowy otaczającą rewitalizowaną przestrzeń Placu Ratuszowego. Estetyzacja otoczenia będzie sprzyjała budowaniu pozytywnego wizerunku siebie jako mieszkańca Górowa, a w konsekwencji aktywizacji osób objętych programem.			Otwarta przestrzeń utworzona lub rekultywowana na obszarach miejskich - 200 [m2]; Liczba wspartych obiektów infrastruktury zlokalizowanych na rewitalizowanych obszarach - 1 [szt.]; Liczba obiektów dostosowanych do potrzeb osób z niepełnosprawnościami - 1[szt.];	komercyjnych na obszarach miejskich – 80 [osoby]; Liczba osób korzystających z rewitalizowanych obszarów bądź utworzonej/rekultywowanej przestrzeni w miastach – 1000[osoby];
Stworzenie Parku rekreacyjno-sensorycznego wokół Stawu Garncarskiego w Górowie Iławeckim	9b	Park jako całość pozwoli spędzać mieszkańcom obszaru rewitalizowanego wolny czas w warunkach sprzyjających wyrównywaniu szans rozwojowych ich dzieci i poprawiających kondycję psychofizyczną osób starszych i niepełnosprawnych. Sprzyjał będzie on też odbudowie więzi rodzinnych i integracji sąsiedzkiej poprzez konieczność interakcji podczas korzystania z urządzeń parkowych.	2017-2018	3 380 000,00	Powierzchnia obszarów objętych rewitalizacją – 0,8 [ha]; Otwarta przestrzeń utworzona lub rekultywowana na obszarach miejskich - 4000 [m2];	Liczba osób korzystających z rewitalizowanych obszarów bądź utworzonej/rekultywowanej przestrzeni w miastach [osoby] -500;
Przebudowa zdegradowanego Ośrodka Kultury w Górowie Iławeckim	6c	Nadanie nowej funkcji kulturalnej oraz edukacyjnej budynkowi Ośrodka Kultury wraz z otoczeniem, poprzez jego adaptację m.in. na cele muzealno-biblioteczne zapewni poprawę dostępu do nowoczesnych usług kulturalnych.	2018-2019	2 760 000,00	Wzrost oczekiwanej liczby odwiedzin w objętych wsparciem miejscach należących do dziedzictwa kulturalnego i naturalnego oraz stanowiących atrakcje	Liczba osób korzystających z obiektów/zasobów kultury objętych wsparciem (osoby/rok) -1000

Ponadlokalny Program Rewitalizacji sieci miast Cittaslow

		Rewaloryzacja i adaptacja dotychczasowego budynku zajmowanego przez Ośrodek Kultury w Górowie Iławeckim z jednej strony pozwoli wykorzystać zbiory w celach edukacji regionalnej, z drugiej zabezpieczy właściwe warunki do ich przechowywania i konserwacji włączając ofertę Ośrodka Kultury w ofertę turystyczną Regionu.			turystyczne – 500 [odwiedzin/rok]. Liczba instytucji kultury objętych wsparciem – 1 [szt.]	
Rewaloryzacja obszaru doliny rzeki Młynówki w Górowie Iławeckim	6c	Nadanie obszarowi funkcji ścieżki pieszo-rowerowej połączy funkcjonalnie istniejąca już tego typu infrastrukturę usytuowaną wokół Zalewu Miejskiego z Trasami Rowerowymi Polski Wschodniej oraz umożliwi komunikację pomiędzy obszarami wyznaczonymi do rewitalizacji na terenie Miasta Górowo Iławeckie. W ten sposób projekt poprawi ofertę turystyczną miasta i stanie się elementem produktu turystycznego. Dodatkowo osoby wykluczone i zagrożone wykluczeniem społecznym uzyskają możliwość łatwego korzystania z całej infrastruktury rekreacyjno-sportowo-rehabilitacyjnej już istniejącej oraz planowanej do realizacji w niniejszym zintegrowanym przedsięwzięciu rewitalizacyjnym.	2017-2018	1 673 222,00	Długość wybudowanych tras rowerowych – 1,1 [km] Długość utworzonych szlaków turystycznych – 0,7 [km] Wzrost oczekiwanej liczby odwiedzin w objętych wsparciem miejscach należących do dziedzictwa kulturalnego i naturalnego oraz stanowiących atrakcje turystyczne – 500 [odwiedzin/rok].	Liczba osób korzystających ze wspartej infrastruktury (osoby/rok) -500

Gmina miejska Lidzbark Warmiński

1. Ośrodek aktywizacji zawodowej

Nazwa Projektu	Priorytet	Krótki opis projektu	Czas realizacji	Koszt projektu zintegrowanego	Wskaźnik produktu	Wskaźnik rezultatu
Utworzenie Ośrodka Aktywizacji Zawodowej - aktywizacja osób wykluczonych i zagrożonych wykluczeniem społecznym	9i	Ośrodek Aktywizacji Zawodowej (OAZ) we współpracy z MOPS-em opracuje schemat działań skierowanych do osób z grupy defaworyzowanej tak, aby mogli oni zdobyć nowe kompetencje i podjąć pracę. Będą to między innymi warsztaty motywacyjne, autoprezentacji, kompetencji społecznych oraz działania związane z rozwiązywaniem konfliktów, mediacjami oraz aktywizacja zawodowa.	2019-2022	1 710 000,00	Liczba osób zagrożonych ubóstwem lub wykluczeniem społecznym objętych wsparciem w programie – 100 [osoby]	Liczba osób zagrożonych ubóstwem lub wykluczeniem społecznym pracujących po opuszczeniu programu (łącznie z pracującymi na własny rachunek) - 20[osoby] Liczba osób zagrożonych ubóstwem lub wykluczeniem społecznym poszukujących pracy po opuszczeniu programu – 50[osoby] Liczba osób zagrożonych ubóstwem lub wykluczeniem społecznym, które uzyskały kwalifikacje po opuszczeniu programu – 67[osoby]
Utworzenie Ośrodka Aktywizacji Zawodowej - adaptacja obiektu wraz z modernizacją wewnętrznej drogi dojazdowej do Ośrodka Aktywizacji Zawodowej	9b	Przystosowanie obiektu mieszczącego się w centrum miasta, będącego w zasobach gminy. Są to zrujnowane niewielkie pomieszczenia mieszczące się na zapleczu ul. Konstytucji 3 Maja 14/16. Obiekt ma ok. 100m ² , w ramach których powstaną sale do indywidualnych zajęć terapeutycznych, pomieszczenia administracyjne oraz sanitariaty. Modernizacja wewnętrznej drogi dojazdowej do OAZ o długości ok 120m obejmować będzie budowę	2018-2019	1 200 000,00	Liczba wspartych obiektów infrastruktury zlokalizowanych na rewitalizowanych obszarach – 2 [szt.] Budynki publiczne lub komercyjne wybudowane lub wyremontowane na obszarach miejskich [m ²] – 282,44	Liczba osób korzystających ze zrewitalizowanych obszarów bądź utworzonej/rekultywowanej przestrzeni w miastach [os] – 5 266 - Liczba osób korzystających ze zrewitalizowanych budynków publicznych lub komercyjnych na obszarach miejskich [os] - 100

Ponadlokalny Program Rewitalizacji sieci miast Cittaslow

		<p>ciągu pieszo-jezdnego, małą architekturę oraz oświetlenie uliczne, obudowę śmietników, miejscami parkingowe, a także budowę przyłącza wodno-kanalizacyjnego. Powstająca infrastruktura będzie służyć prawidłowej komunikacji (dojścia i dojazdu) do zmodernizowanego budynku Ośrodka Aktywizacji Zawodowej przy ulicy Konstytucji 3 Maja. Jest to jedyna droga dojazdowa do w/w budynku</p>			<p>Długość wybudowanych dróg gminnych [km] – 0,10</p> <p>- Liczba obiektów dostosowanych do potrzeb osób z niepełnosprawnościami [szt.] – 2</p> <p>Otwarta przestrzeń utworzona lub rekultywowana na obszarach miejskich [m2] – 2 527,22</p> <p>Powierzchnia obszarów objętych rewitalizacją [ha] – 0,25</p>	
<p>Zagospodarowanie brzegów rzeki Łyny od mostu na ul. Olsztyńskiej do mostu na ul. Kopernika w Lidzbarku Warmińskim</p>	6c	<p>Zagospodarowanie doliny Łyny pozwoli na wykorzystanie lokalnego cennego zasobu przyrodniczego jakim jest obszar chronionego krajobrazu. Zagospodarowanie pozwoli na utworzenie w bezpośredniej bliskości od kompleksu zabytków atrakcyjnego miejsca wypoczynku. Wykonane zostaną umocnienia brzegów rzeki narzutem faszynowo-kamiennym, odwodnienie terenu, ścieżki spacerowe i dydaktyczne, ciąg pieszo-jezdny, wejście na bulwar, miejsca do wypoczynku na trawie, siłownia zewnętrzna, miejsce do gry w bule,</p>	2017-2019	5.610.000,00	<p>Wzrost oczekiwanej liczby odwiedzin w objętych wsparciem miejscach należących do dziedzictwa kulturowego i naturalnego oraz stanowiących atrakcje turystyczne – 10.000,00 [odwiedziny/rok]</p>	<p>Liczba korzystających ze wspartej infrastruktury 40.532</p>

Ponadlokalny Program Rewitalizacji sieci miast Cittaslow

		plac zabaw, stałe W-C, fontanna dry-plaza, scena plenerowa, monitoring, mała architektura, nowe nasadzenia, itp. Projektowane działania wzmocnią funkcję rekreacyjno-turystyczną miasta, wpłyną na poprawę walorów krajobrazowych przedmiotowego odcinka rzeki Łyny (prawo- i lewostronnego).				
Infrastruktura rekreacyjna	9b	Zagospodarowanie terenu w pobliżu ul. Wiejskiej, Bema, Kalinowskiego na cele rekreacyjne: plac zabaw, siłownia zewnętrzna, ścianka wspinaczkowa, opcjonalnie wiata do organizowania pikników na świeżym powietrzu. Ponadto planuje się utworzenie dwóch wielofunkcyjnych boisk o sztucznej lub naturalnej nawierzchni, m.in. do piłki nożnej, boisko do piłki ręcznej, kort tenisowy, natomiast o w okresie zimowym obiekt będzie pełnił rolę sztucznego lodowiska z bandami i siatkami za bramkami. Obiekt będzie ogrodzony, oświetlony, wyposażony w dwustanowiskowe WC, oraz wyposażony w instalację nagłaśniającą i monitoring. Ustawiony zostanie kontener stanowiący zaplecze socjalne służący m.in. jako wypożyczalnia łyżew, sprzętu sportowego oraz szlifiernia łyżew a także jako magazyn.	2018-2019	800 000,00	Otwarta przestrzeń utworzona lub zrehabilitowana na obszarach miejskich – 2.956 [m2] Powierzchnia obszarów objętych rewitalizacją [ha] – 0,3	Liczba osób korzystających ze zrehabilitowanych obszarów bądź utworzonej/rehabilitowanej przestrzeni w miastach - 5000 [osoby];

Ponadlokalny Program Rewitalizacji sieci miast Cittaslow

Kompleksowa modernizacja energetyczna wielorodzinnych budynków przy ul. Przystaniowa	4c	W ramach przedsięwzięcia zostaną zmodernizowane pod względem energetycznym budynki mieszkalne nr 9,11,13,15 przy ul. Przystaniowa. Termomodernizacja budynków należących do wspólnot mieszkaniowych będzie stanowiła działania komplementarne	2018-2019	1 000 000,00	Liczba zmodernizowanych energetycznych budynków – 4 [szt.]	Ilość zaoszczędzonej energii cieplnej – 2.139 [Gj/rok]
--	----	---	-----------	--------------	--	--

2. Jestem stąd – integracja społeczno-kulturalna mieszkańców w oparciu o tożsamość miasta

Nazwa Projektu	Priorytet	Krótki opis projektu	Czas realizacji	Koszt projektu zintegrowanego	Wskaźnik produktu	Wskaźnik rezultatu
Aktywizacja społeczno - zawodowa poprzez modernizację amfiteatru oraz budowę Centrum Rzemiosł i Kultury Warmińskiej	9b	Projekt zakłada odbudowę amfiteatru miejskiego położonego w sąsiedztwie zamku oraz budowę przyległej kamienicy pn. Centrum Rzemiosł i Kultury Warmińskiej. Utworzona infrastruktura amfiteatru stanie się miejscem spotkań artystów wywodzących się z lokalnej społeczności. Ponadto powstała infrastruktura będzie wymagała stałej opieki i konserwacji przy zaangażowaniu uczestników warsztatów, przygotowanym w drodze szkolenia w Ośrodku Aktywizacji zawodowej przy ulicy Konstytucji 3 Maja. W ramach projektu, oprócz budowy, niezbędny jest zakup sceny z zadaszeniem oraz elementami służące obsłudze imprez. Odbudowa przyległej do Amfiteatru kamieniczki na starych fundamentach	2017-2018	10 100 000,00	<p>Budynki publiczne lub komercyjne wybudowane lub wyremontowane na obszarach miejskich – 579,58 [m²]</p> <p>Liczba wspartych obiektów infrastruktury zlokalizowanych na rewitalizowanych obszarach - 2 [szt.]</p> <p>Liczba obiektów dostosowanych do potrzeb osób z niepełnosprawnościami 2 [szt.]</p> <p>Powierzchnia obszarów objętych rewitalizacją – 0,41 [ha]</p> <p>Otwarta przestrzeń utworzona lub zrehabilitowana na</p>	<p>Liczba osób korzystających ze zrewitalizowanych budynków publicznych lub komercyjnych na obszarach miejskich - 76 [osoby]</p> <p>Liczba osób korzystających ze zrewitalizowanych obszarów bądź utworzonej/rehabilitowanej przestrzeni w miastach -10.000</p>

Ponadlokalny Program Rewitalizacji sieci miast Cittaslow

		ma służyć głównie na potrzeby Ośrodka Aktywizacji Zawodowej a także w miarę potrzeb do obsługi imprez i wydarzeń organizowanych w amfiteatrze.			obszarach miejskich – 3869,00 [m2]	
Zagospodarowanie suchej fosy	9b	Zagospodarowanie „suchej fosy” stworzy nowe możliwości wypoczynku i rekreacji dla mieszkańców oraz turystów. Zagospodarowanie terenu będzie zachęcało mieszkańców do spędzania czasu wolnego na świeżym powietrzu. Ponadto uczestnicy Ośrodka Aktywizacji Zawodowej przynajmniej dwukrotnie w ciągu roku organizować będą imprezy/wydarzenia na terenie suchej fosy, promujące aktywne formy spędzania czasu oraz historię niniejszego miejsca.	2017-2018	1 910 000,00	Powierzchnia obszarów objętych rewitalizacją –1,05 [ha] Otwarta przestrzeń utworzona lub zrehabilitowana na obszarach miejskich – 10 570 [m2]	Liczba osób korzystających ze zrewitalizowanych obszarów bądź utworzonej/ rekultywowanej przestrzeni w miastach – 6110 [osoby]
Zabezpieczenie murów obronnych	9b	Ważnym celem projektu jest wzmocnienie identyfikacji mieszkańców i budowania trwałego poczucia tożsamości i więzi mieszkańców z historyczną zabudową miejską. Projekt uporządkuje przestrzeń społeczną przez co wzmocni również potencjał turystyczny, mury zlokalizowane są w ciągu spacerowym pomiędzy Kościołem pw. św. Piotra i Pawła a	2018-2019	1 430 000,00	Liczba wspartych obiektów infrastruktury zlokalizowanych na rewitalizowanych obszarach - 1 [szt.] Powierzchnia obszarów objętych rewitalizacją – 0,05[ha]	Liczba osób korzystających ze zrewitalizowanych obszarów bądź utworzonej/ rekultywowanej przestrzeni w miastach – 5000 [osoby]

Ponadlokalny Program Rewitalizacji sieci miast Cittaslow

		Wysoką Bramą oraz w bezpośrednim sąsiedztwie planowanej budowy Bulwaru nad Łyną.				
Modernizacja energetyczna budynków wielorodzinnych w obszarze rewitalizowanym (w podziale na dwa projekty)	4c	Planuje się kompleksową modernizację energetyczną budynków wielorodzinnych na terenie obszaru rewitalizacji (ul. Prosta 15, ul. Kasprowicza 9 - 11, 12, 14, 16, 18 – własność wspólnot mieszkaniowych, w których gmina ma swoje udziały. Renowacja zabytkowej tkanki w najbardziej reprezentacyjnej części miasta podniesie potencjał gospodarczy tego miejsca.	2018-2020	2 735 000,00	Liczba zmodernizowanych energetycznie budynków – 3 [szt.]	Ilość zaoszczędzonej energii cieplnej -3000 [GJ/rok]
Utworzenie Klubu Wsparcia Rodziny	9iv	Przy Ośrodku Aktywizacji Zawodowej utworzonego we współpracy z MOPS działającego na rzecz osób zagrożonych wykluczeniem z obszarów rewitalizacyjnych zostanie utworzony Klub Wsparcia Rodziny. Celem działalności Klubu Wsparcia Rodziny będzie zwiększenie dostępu do usług społecznych skierowanych do rodzin zagrożonych wykluczeniem społecznym.	2019-2022	400 000,00	Liczba osób zagrożonych ubóstwem lub wykluczeniem społecznym objętych usługami społecznymi świadczonymi w interesie ogólnym w programie -40 [osoby]	Liczba wspartych w programie miejsc świadczenia usług społecznych, istniejących po zakończeniu programu – 1 Liczba osób zagrożonych ubóstwem lub wykluczeniem społecznym poszukujących pracy, uczestniczących w kształceniu lub szkoleniu, zdobywających kwalifikacje, pracujących (łącznie z prowadzącymi działalność na własny rachunek) po opuszczeniu programu -6

Gmina miejska Lubawa

Utworzenie i prowadzenie Lubawskiego Centrum Aktywności Społecznej						
Nazwa Projektu	Priorytet	Krótki opis projektu	Czas realizacji	Koszt projektu zintegrowanego	Wskaźnik produktu	Wskaźnik rezultatu
Kompleksowe usługi aktywizacyjno-integracyjne na rzecz rodzin	9iv	Projekt „Kompleksowe usługi aktywizacyjno-integracyjne na rzecz rodzin” skierowany będzie do osób i rodzin znajdujących się w trudnej sytuacji życiowej, zagrożonych ubóstwem lub wykluczeniem społecznym, które wymagają kompleksowego wsparcia i stworzenia warunków do integracji ze środowiskiem lokalnym. Wsparcie w projekcie będzie obejmowało działania o charakterze doradczym, edukacyjnym oraz społecznym. Działania realizowane będą między innymi poprzez wspieranie osób i rodzin w rozwiązywaniu problemów opiekuńczo-wychowawczych, udział w zajęciach edukacyjnych i warsztatach oraz grupach samopomocowych, grupach wsparcia, a także poprzez poradnictwo specjalistyczne w szczególności prawne i psychologiczne dla rodzin które mają trudności lub wykazują potrzebę wsparcia w rozwiązywaniu swoich problemów życiowych. Celem udzielonego wsparcia jest wzmocnienie więzi rodzinnych przy jednoczesnym rozwoju wiedzy i kształtowaniu postaw służących polepszeniu funkcjonowania rodziny oraz	2019-2022	400 000,00	<p>1. Liczba osób zagrożonych ubóstwem lub wykluczeniem społecznym objętych usługami społecznymi świadczonymi w interesie ogólnym w programie – 40 (osób).</p> <p>2. Liczba osób zagrożonych ubóstwem lub wykluczeniem społecznym objętych usługami asystenckimi i opiekuńczymi świadczonymi w społeczności lokalnej – 12 (osób)</p>	<p>1. Liczba osób zagrożonych ubóstwem lub wykluczeniem społecznym objętych usługami społecznymi świadczonymi w interesie ogólnym w programie – 40 (osób).</p> <p>2. Liczba osób zagrożonych ubóstwem lub wykluczeniem społecznym objętych usługami asystenckimi i opiekuńczymi świadczonymi w społeczności lokalnej – 12 (osób)</p>

Ponadlokalny Program Rewitalizacji sieci miast Cittaslow

		integrację ze środowiskiem lokalnym.kiem lokalnym.				
Rewitalizacja centrum – utworzenie centrum aktywności społecznej na Zamku Biskupów Chełmińskich w Lubawie	9b	W ramach tego projektu przewidziane zostały prace rewitalizacyjne realizowane na terenie obiektu – ruin zamku. W ramach tego zadania wykonane zostaną prace związane z przywróceniem funkcji użytkowej piwnic byłego Zamku Biskupów Chełmińskich w Lubawie, w tym prace archeologiczno-konserwatorskie na terenie zabytku – ruin Zamku Biskupów Chełmińskich w Lubawie mające na celu ochronę, zachowanie i zabezpieczenie tego zabytkowego obiektu. Zabezpieczone piwnice ruin zamku i parter odtwarzanej budowli zostaną częściowo przystosowane do prowadzenia działalności edukacyjnej i animacji kulturalnych poprzez prowadzenie zajęć Klubu Integracji Społecznej. Kolejny etap to odtworzenie dwóch skrzydeł zabudowy Zamku Biskupów Chełmińskich w Lubawie i zaadaptowanie pomieszczeń na cele związane z działalnością Centrum Aktywności Społecznej w Lubawie	2018-2020	16 400 000,00	<p>Powierzchnia obszarów objętych rewitalizacją – 0,5466 [ha],</p> <p>Liczba wspartych obiektów infrastruktury zlokalizowanych na rewitalizowanych obszarach – 1 [szt.],</p> <p>Liczba obiektów dostosowanych do potrzeb osób z niepełnosprawnościami 1 [szt.],</p> <p>Budynki publiczne lub komercyjne wybudowane lub wyremontowane na obszarach miejskich 1200 [m²]</p>	Liczba osób korzystających ze zrewitalizowanych budynków publicznych lub komercyjnych na obszarach miejskich - 200 [osoby]
Rewitalizacja centrum – przebudowa i modernizacja przestrzeni publicznej wewnątrz Starego Miasta	9b	Przewiduje się przebudowę i modernizację przestrzeni publicznej w rejonie ulic Browarowej, Kilińskiego Pomorskiej, Ratuszowej, Bankowej, Podgórznej, Placu 700-lecia, Zamkowej, Kowalskiej i Ogniowej – ulice te znajdują się w jednym obszarze rewitalizacyjnym, stanowiącym miejsce zamieszkania dużej grupy osób zagrożonych wykluczeniem społecznym i w sposób spójny i funkcjonalny prowadzą do ruin Zamku Biskupów Chełmińskich w	2017-2018	7 000 000,00	<p>. Otwarta przestrzeń utworzona lub rekultywowana na obszarach miejskich: 13679,90 [m²]</p> <p>Powierzchnia obszarów objętych rewitalizacją: 1,37 [ha]</p>	Liczba osób korzystających ze zrewitalizowanych obszarów bądź utworzonej/rekultywowanej przestrzeni w miastach – 400 [osoby]

		Lubawie, w którym ma powstać Centrum Aktywności Społecznej. Omawiana wyżej przestrzeń znajdują się w fatalnym stanie techniczny.				
--	--	--	--	--	--	--

Gmina Nidzica

Nidzica razem aktywnie						
Nazwa Projektu	Priorytet	Krótki opis projektu	Czas realizacji	Koszt projektu zintegrowanego	Wskaźnik produktu	Wskaźnik rezultatu
Organizacja warsztatów i działań edukacyjnych, zawodowych, społecznych dla osób zagrożonych wykluczeniem społecznym z terenu rewitalizowanego	9i	<p>Działania w ramach projektu:</p> <ul style="list-style-type: none"> - instrument aktywizacji społecznej – warsztaty psychologiczne mające na celu zwiększenie poczucia własnej wartości, skuteczności w prezentowaniu własnej wiedzy i doświadczenia, trening kompetencji i umiejętności społecznych. - instrument aktywizacji edukacyjnej – kursy i szkolenia zawodowe według indywidualnych potrzeb uczestników projektu, w tym z zakresu rękodzieła; zajęcia animacyjne i edukacyjne dla dzieci, młodzieży i dorosłych. - instrument aktywizacji zawodowej – warsztaty z doradztwa zawodowego, które mają na celu określenie słabych i mocnych stron uczestników projektu, wskazanie kierunków poszukiwania zatrudnienia odpowiadającego określonym predyspozycjom, zdobycie umiejętności aplikowania i przygotowywania się do 	2019-2020	652 000,00	<p>Liczba osób zagrożonych ubóstwem lub wykluczeniem społecznym objętych wsparciem w programie – 35 [osoby]</p> <p>Liczba osób z niepełno sprawnościami objętych wsparciem w programie – 3 [osoby]</p>	<p>Liczba osób zagrożonych ubóstwem lub wykluczeniem społecznym, pracujących po opuszczeniu programu (łącznie z pracującymi na własny rachunek) – 9 [osoby]</p> <p>Liczba osób zagrożonych ubóstwem lub wykluczeniem społecznym poszukujących pracy po opuszczeniu programu -10 [osoby]</p> <p>Liczba osób zagrożonych ubóstwem lub wykluczeniem społecznym, które uzyskały kwalifikacje po opuszczeniu programu -10 [osoby]</p>

Ponadlokalny Program Rewitalizacji sieci miast Cittaslow

		rozmów kwalifikacyjnych, sporządzanie podania o przyjęcie do pracy, CV;				
Przebudowa parku nad jeziorkiem – urządzenie terenów zielonych w sąsiedztwie parku	9b	<p>W ramach projektu zaplanowano działania w następującym zakresie:</p> <ul style="list-style-type: none"> -stworzenie miejsca prezentacji twórczości artystycznej; -budowa z przebudową alejek w obrębie terenów zielonych, budowa oświetlenia i przyłączy wod.-kan., budowa parkingu, budowa placu ćwiczeń, budowa zatok z ławkami parkowymi, budowa wiaty „grzybka” wraz z zapleczem do tzw. małej gastronomii, budowa altany widokowej, budowa kładek dla pieszych. <p>Urządzenie terenów zielonych zaprojektowano w taki sposób by z powstałej infrastruktury mogła korzystać szeroka grupa mieszkańców, w różnym wieku. Łączenie aktywności dzieci, młodzieży oraz osób starszych w jednym miejscu sprzyjać będzie intensyfikacji żywienia społecznego mieszkańców na obszarze zdegradowanym.</p>	2018	1 507 333,00	<p>Liczba wspartych obiektów infrastruktury zlokalizowanych na rewitalizowanych obszarach - 1 [szt.]</p> <p>Liczba obiektów dostosowanych do potrzeb osób z niepełnosprawnościami [szt.] – 1</p> <p>Powierzchnia obszarów objętych rewitalizacją – 1,06 [ha]</p> <p>Otwarta przestrzeń utworzona lub rekultywowana na obszarach miejskich – 10 553 [m²]</p>	Liczba osób korzystających ze zrewitalizowanych obszarów bądź utworzonej/ rekultywowanej przestrzeni w miastach - 6.183 [osoby]
Zachowanie dziedzictwa kulturowego poprzez przebudowę parku nad jeziorkiem	6c	Przebudowa zbiornika jak również prace związane z zagospodarowaniem terenu przyczynią się do podniesienia atrakcyjności turystycznej obszaru oraz uzupełnienia usług świadczonych w tym zakresie na terenie miasta. Skutkiem budowy nieistniejącej do tej pory infrastruktury (promenada, kładki z drewna, alejka z urządzeniami fitness, budowa parkingów) a koniecznej ze względu na podjęcie niezbędnych działań rewitalizacyjnych, skutkować będzie powstaniem miejsca do atrakcyjnego spędzania czasu wolnego mieszkańców	2017-2018	2 032 330,00	<p>Wzrost oczekiwanej liczby odwiedzin w objętych wsparciem miejscach należących do dziedzictwa kulturowego i naturalnego oraz stanowiących atrakcje turystyczne – 700 osób</p> <p>Liczba wspartych obiektów infrastruktury zlokalizowanych na rewitalizowanych obszarach [szt.] – 1</p>	Liczba osób korzystających ze wspartej infrastruktury – 6.883

Ponadlokalny Program Rewitalizacji sieci miast Cittaslow

		oraz turystów. Niewątpliwie wpłynie to na wydłużenie sezonu turystycznego. Teren znajduje się w bliskim sąsiedztwie nidzickiego zamku, licznie odwiedzanego przez turystów przez co również i teren wokół zbiornika odwiedzany jest przez turystów w sezonie letnim.			Powierzchnia obszarów objętych rewitalizacją [ha] – 3,70	
Rewitalizacja centrum miasta Nidzica	9b	Zakres rzeczowy zadania: - Przebudowa i remont ze zmianą sposobu użytkowania ratusza miejskiego w Nidzicy -Budowa drogi (ulicy Murarskiej) w Nidzicy wraz z odwodnieniem, oświetleniem ulicznym i przebudową urządzeń infrastruktury technicznej;Realizacja przedsięwzięcia przeciwdziałać będzie degradacji jakości przestrzeni publicznej. Placowi zostanie przywrócona jego pierwotna forma i funkcja. Ograniczony zostanie ruch samochodowy, dzięki czemu Rynek nabierze charakteru miejsca spotkań i spacerów nie tylko mieszkańców, ale także turystów.W ramach zagospodarowania piwnicy ratusza planuje się stworzenie m.in.: sali ekspozycyjnej pozwalającej na prezentację twórczości członków kół i stowarzyszeń, nieformalnych grup, izby pamięci, sali konferencyjnej umożliwiającej prowadzenie szkoleń i warsztatów oraz pomieszczeń przeznaczonych dla stowarzyszeń i organizacji pozarządowych. Prace budowlane wykonywane na pierwszym piętrze oraz poddaszu budynku	2017-2019	4 755 000,00	Otwarta przestrzeń utworzona lub rekultywowana na obszarach miejskich – 1.030,002[m2] Liczba wspartych obiektów infrastruktury zlokalizowanych na rewitalizowanych obszarach – 1 [szt.] Liczba obiektów dostosowanych do potrzeb osób niepełnosprawnych – 1 [szt.] Budynki publiczne lub komercyjne wybudowane lub wyremontowane na obszarach miejskich [m2] – 499,80 Długość wybudowanych dróg gminnych [km] 0,12 Powierzchnia obszarów objętych rewitalizacją [ha] – 0,21	Liczba osób korzystających ze zrewitalizowanych obszarów bądź utworzonej/ rekultywowanej przestrzeni w miastach -6.183 [osoby] Liczba osób korzystających ze zrewitalizowanych budynków publicznych lub komercyjnych na obszarach miejskich – 3.830 [osoby]

Ponadlokalny Program Rewitalizacji sieci miast Cittaslow

		ratusza są niezbędne ze względu na zakres prac realizowanych w piwnicy.				
Rewitalizacja centrum miasta Nidzica – przebudowa rynku w centrum Nidzicy	9b	<p>Zakres rzeczowy zadania:</p> <ul style="list-style-type: none"> • Przebudowa nawierzchni z kostki kamiennej , wykonanie ciągów pieszych z płyt kamiennych i kostki kamiennej, • budowa odwodnienia terenu, • budowa oświetlenia ulicznego, • przebudowa urządzeń infrastruktury technicznej, • budowa obiektów małej architektury (np. fontanny, itp.). <p>Projekt przyczyni się do zwiększenia atrakcyjności społeczno-gospodarczej i przestrzennej Nidzicy oraz zapewni skuteczne pełnienie przez miasto funkcji lokalnego ośrodka rozwoju. Na terenie rynku planuje się wykonanie przebudowę nawierzchni (przełożenie kostki granitowej lub wykonanie z innego materiału zgodnie z projektem), wykonanie oświetlenia, małej architektury, galerii ulicznej, wyznaczenie miejsc parkingowych oraz przenośnych miejsc handlowo – usługowych, dostosowanych do handlu typu flumarkt (nazwa potoczna- „Pchli Targ”).</p>	2019-2020	5 100 000,00	<p>Otwarta przestrzeń utworzona lub rekultywowana na obszarach miejskich [m²] - 11.000,00</p> <p>Powierzchnia obszarów objętych rewitalizacją [ha] - 1,10</p>	Liczba osób korzystających ze zrewitalizowanych obszarów bądź utworzonej/ rekultywowanej przestrzeni w miastach -6.183 [osoby

<p>Remont zamku i wzgórza zamkowego w Nidzicy</p>	<p>6c</p>	<p>Przedmiotem projektu jest: remont dachu zamku oraz podzamcza wraz z wymianą stolarki okiennej i drzwiowej i remontem elewacji, jak również: remont sali rycerskiej, widokowej, wystawowej wraz z budową windy, oraz: remont wzgórza zamkowego. Zaplanowane w ramach przedsięwzięcia zadania zrealizowane zostaną w celu zachowania, ochrony, promocji i rozwoju dziedzictwa naturalnego i kulturowego obszaru objętego projektem. W szczególności realizacja działań w przedstawionym zakresie przyczyni się do wzrostu potencjału turystycznego poprzez ochronę i zachowanie dziedzictwa kulturowego.</p>	<p>2019-2020</p>	<p>4 754 414,00</p>	<p>Liczba instytucji kultury objętych wsparciem – 1 [szt] Liczba wspartych obiektów dziedzictwa kulturowego -1 [szt.] Liczba obiektów dostosowanych do potrzeb osób z niepełnosprawnościami – 1 [szt.] Powierzchnia obiektów dziedzictwa kulturowego zaadaptowanych na cele turystyczne – 2000 [m2] Powierzchnia obszarów objętych rewitalizacją [ha] – 0,20 Wzrost oczekiwanej liczby odwiedzin w objętych wsparciem miejscach należących do dziedzictwa kulturalnego i naturalnego oraz stanowiących atrakcje turystyczne [odwiedziny/rok] - 1.500</p>	<p>Liczba korzystających z obiektów zasobów kultury objętych wsparciem – 13650 [osoby/rok]</p>
---	-----------	---	------------------	---------------------	---	--

Gmina miejska Nowe Miasto Lubawskie

Nowe Miasto Lubawskie miastem dobrego życia dzięki zintegrowanym rodzinom i aktywnym mieszkańcom

Ponadlokalny Program Rewitalizacji sieci miast Cittaslow

Nazwa Projektu	Priorytet	Krótki opis projektu	Czas realizacji	Koszt projektu zintegrowanego	Wskaźnik produktu	Wskaźnik rezultatu
<p>Kompleksowe wsparcie dysfunkcyjnych rodzin zamieszkałych na obszarze rewitalizowanym w Nowym Mieście Lubawskim</p>	<p>9iv</p>	<p>Celem głównym projektu jest kompleksowe wsparcie dysfunkcyjnych rodzin poprzez realizację zintegrowanych usług aktywizacyjno-integracyjnych na podstawie indywidualnej diagnozy oraz usług wspierających integrację ze środowiskiem dla 156 osób (116K i 40M) zamieszkałych na obszarze rewitalizowanym w Nowym Mieście Lubawskim w okresie od 01.01.2021 r. do 31.12.2022 r. Cele szczegółowe: wzmocnienie roli rodziny i przywrócenie do prawidłowego funkcjonowania w środowisku lokalnym oraz poprawa jakości i dostępności do usług społecznych na terenie wyznaczonym do rewitalizacji poprzez udział rodzin i osób w formach wsparcia w ramach projektu. Cele zostaną zrealizowane poprzez realizację zadań: 1) Ścieżka reintegracji uczestników, 2)Wsparcie osób z niepełnosprawnościami oraz osób starszych, 3) Wsparcie rodzin z dziećmi, 4) Aktywna integracja rodzin. Beneficjentami ostatecznymi projektu będą osoby/rodziny z licznymi dysfunkcjami społecznymi, osoby bezrobotne, nieaktywne zawodowo osoby z niepełnosprawnościami (osoby z niepełnosprawnościami m.in. o stopniu znacznym lub umiarkowanym, niepełnosprawnościami sprzężonymi, niepełnosprawności intelektualnej, osoby z zaburzeniami psychicznymi, osoby z zaburzeniami rozwojowymi), rodziny z dzieckiem z niepełnosprawnościami, w których nierzadko opiekun/rodzic nie</p>	<p>2021-2022</p>	<p>1 558 000,00</p>	<p>Liczba osób zagrożonych ubóstwem lub wykluczeniem społecznym objętych usługami społecznymi świadczonymi w interesie ogólnym w programie – 156 [osoby]</p>	<p>Liczba wspartych w programie miejsc świadczenia usług społecznych, istniejących po zakończeniu programu – 16 szt.;</p> <p>Liczba osób zagrożonych ubóstwem lub wykluczeniem społecznym poszukujących pracy, uczestniczących w kształceniu lub szkoleniu, zdobywających kwalifikacje, pracujących (łącznie z prowadzącymi działalność na własny rachunek) po opuszczeniu programu – 0 [osoby].</p> <p>Liczba utworzonych w programie miejsc świadczenia usług asystenckich i opiekuńczych istniejących po zakończeniu projektu - 16 szt.</p> <p>Liczba osób zagrożonych ubóstwem lub wykluczeniem społecznym objętych usługami asystenckimi i opiekuńczymi świadczonymi w społeczności lokalnej w programie – 42 osoby</p> <p>Liczba osób zagrożonych ubóstwem lub wykluczeniem społecznym objętych usługami wspierania rodziny i pieczy zastępczej w programie – 156 osób</p> <p>Liczba osób objętych szkoleniami / doradztwem w</p>

Ponadlokalny Program Rewitalizacji sieci miast Cittaslow

		<p>pracuje zawodowo z uwagi na sprawowanie opieki, osoby długotrwale chore, osoby doznające przemocy oraz osoby korzystające z świadczeń pomocy społecznej, osoby korzystające z POPŻ.</p> <p>Projekt będzie komplementarny z projektami inwestycyjnymi w ramach Lokalnego Programu Rewitalizacji Gminy Miejskiej Nowe Miasto Lubawskie w ramach Ponadlokalnego programu rewitalizacji sieci miast Cittaslow.</p>				zakresie kompetencji cyfrowych – 14 osób
<p>Kompleksowy remont i przebudowa budynku Miejskiego Centrum Kultury w celu utworzenia Manufaktury Zawodów Dawnych</p>	6c	<p>Budynek Miejskiego Centrum Kultury znajduje się w złym stanie technicznym. Niezbędny jest kompleksowy remont i przebudowa obiektu oraz zakup w nowoczesnego wyposażenia.</p> <p>Zaplanowano:</p> <ul style="list-style-type: none"> - modernizację pomieszczeń na salę wystawienniczą, - modernizację pomieszczeń w celu przystosowania do prowadzenia zajęć i warsztatów dot. zawodów dawnych, - modernizację sali widowiskowej. 	2017-2018	4 780 000,00	<p>Liczba instytucji kultury objętych wsparciem – 1 szt.;</p> <p>Liczba wspartych obiektów dziedzictwa kulturowego – 1 szt.</p> <p>Liczba zabytków nieruchomych objętych wsparciem – 1 szt.</p> <p>Powierzchnia obiektów dziedzictwa kulturowego zaadaptowanych na cele turystyczne – 1155,36 m2</p> <p>Wzrost oczekiwanej liczby odwiedzin w objętych wsparciem miejscach należących do dziedzictwa kulturalnego i naturalnego oraz stanowiących atrakcje turystyczne – 2300 [odwiedziny/rok].</p>	<p>Liczba osób korzystających ze wspartej infrastruktury [osoby/rok] -5 292</p>

Ponadlokalny Program Rewitalizacji sieci miast Cittaslow

<p>Remont i przebudowa dawnego kościoła ewangelickiego w celu utworzenia Centrum Informacji Turystycznej i Promocji Kultury</p>	<p>6c</p>	<p>Zabytkowy budynek dawnego kościoła ewangelickiego znajduje się w niezadowalającym stanie technicznym. Niezbędne są prace remontowe oraz przebudowa obiektu w celu nadania mu nowej funkcjonalności.</p>	<p>2017-2021</p>	<p>11 500 000,00</p>	<p>Liczba instytucji kultury objętych wsparciem – 1 szt.; Liczba wspartych obiektów dziedzictwa kulturowego – 1 szt. Liczba zabytków nieruchomych objętych wsparciem – 1 szt. Wzrost oczekiwanej liczby odwiedzin w objętych wsparciem miejscach należących do dziedzictwa kulturalnego i naturalnego oraz stanowiących atrakcje turystyczne - 3200 [odwiedziny/rok].</p>	<p>Liczba osób korzystających ze wspartej infrastruktury [osoby/rok] – 4.700</p>
<p>Rewitalizacja Rynku w Nowym Mieście Lubawskim</p>	<p>9b</p>	<p>Zmiana zagospodarowania przestrzeni publicznej Rynku Nowomiejskiego ukierunkowana na podniesienie atrakcyjności społecznej, oraz mająca na celu nadanie nowych walorów funkcjonalnych i estetycznych z zachowaniem regionalnej tożsamości.</p>	<p>2017-2022</p>	<p>10 000 000,00</p>	<p>Otwarta przestrzeń utworzona lub rekultywowana na obszarach miejskich – 6660 [m2] Liczba obiektów dostosowana do potrzeb osób niepełnosprawnościami -1 [szt.] Powierzchnia obszarów objętych rewitalizacją – 0,84 [ha] Długość przebudowanych dróg gminnych – 0,37 [km]</p>	<p>Liczba osób korzystających ze zrewitalizowanych obszarów bądź utworzonej/ rekultywowanej przestrzeni w miastach – 8.000 [osób]</p>
<p>Rewitalizacja Parku Miejskiego przy ul. Narutowicza</p>	<p>9b</p>	<p>Zmiana zagospodarowania przestrzeni publicznej Parku Miejskiego ukierunkowana na podniesienie atrakcyjności społecznej, oraz mająca na celu nadanie nowych walorów funkcjonalnych i estetycznych z zachowaniem regionalnej tożsamości.</p>	<p>2018-2022</p>	<p>4 200 000,00</p>	<p>Otwarta przestrzeń utworzona lub rekultywowana na obszarach miejskich – 62 598 [m2]; Powierzchnia obszarów objętych rewitalizacją – 6,26 [ha] Liczba obiektów dostosowanych do potrzeb</p>	<p>Liczba osób korzystających ze zrewitalizowanych obszarów bądź utworzonej/ rekultywowanej przestrzeni w miastach – 4000[osób]</p>

Ponadlokalny Program Rewitalizacji sieci miast Cittaslow

					osób z niepełnosprawnościami – 1 [szt.]	
Rewitalizacja terenu zieleni pn. Ogród Róż przy ul. 3-go Maja	9b	Zmiana zagospodarowania terenu zieleni przy ul. 3-go Maja ukierunkowana na podniesienie atrakcyjności społecznej, oraz mająca na celu nadanie nowych walorów funkcjonalnych i estetycznych z zachowaniem regionalnej tożsamości.	2018-2022	1 800 000,00	Otwarta przestrzeń utworzona lub rekultywowana na obszarach miejskich – 3172 [m2]; Powierzchnia obszarów objętych rewitalizacją – 0,32 [ha] Liczba obiektów dostosowanych do potrzeb osób z niepełnosprawnościami – 1 [szt.]	Liczba osób korzystających ze zrewitalizowanych obszarów bądź utworzonej/ rekultywowanej przestrzeni w miastach – 4.000 [osób]

Gmina Olsztynek

1.Zintegrowane Przedsięwzięcie Rewitalizacyjne „Ucz się w ruchu”

1.Zintegrowane Przedsięwzięcie Rewitalizacyjne „Ucz się w ruchu”						
Nazwa Projektu	Priorytet	Krótki opis projektu	Czas realizacji	Koszt projektu zintegrowanego	Wskaźnik produktu	Wskaźnik rezultatu

Ponadlokalny Program Rewitalizacji sieci miast Cittaslow

<p style="text-align: center;">Utworzenie Młodzieżowego Klubu Integracji Społecznej „Ucz się w ruchu”</p>	<p style="text-align: center;">9i</p>	<p>Jednym z zadań Młodzieżowego Klubu Integracji Społecznej „Ucz się w ruchu” będzie prowadzenie warsztatów z zakresu rozwoju zawodowego osób wykluczonych w celu podnoszenia lub zmiany kwalifikacji zawodowych wraz z określeniem indywidualnej ścieżki rozwoju.</p>	<p style="text-align: center;">2018-2022</p>	<p style="text-align: center;">1 000 000,00</p>	<p>Liczba osób zagrożonych ubóstwem lub wykluczeniem społecznym objętych wsparciem w programie – 56 [osoby];</p> <p>Liczba osób z niepełnosprawnościami objętych wsparciem w programie- 3 [osoby]</p>	<p>Liczba osób zagrożonych ubóstwem lub wykluczeniem społecznym, pracujących po opuszczeniu programu (łącznie z pracującymi na własny rachunek) – 12 [osoby];</p> <p>Liczba osób zagrożonych ubóstwem lub wykluczeniem społecznym poszukujących pracy po opuszczeniu programu - 32 [osoby];</p> <p>Liczba osób zagrożonych ubóstwem lub wykluczeniem społecznym, które uzyskały kwalifikacje po opuszczeniu programu - 16 [osoby];.</p>
<p style="text-align: center;">Zagospodarowanie plaży miejskiej</p>	<p style="text-align: center;">6c</p>	<p>Wzrost potencjału turystycznego miasta stał się jednym z głównych zadań samorządu. Aby skutecznie konkurować z innymi ośrodkami oraz wzbogacać ofertę turystyczną gminy oraz regionu należy uaktywnić niezagospodarowane dotąd tereny plaży miejskiej nad jeziorem Jemiołowskim w Olsztynku wraz z remontem istniejącego pomostu i dostosowaniem terenu dla potrzeb ruchu osób niepełnosprawnych. Wzrost konkurencyjności gminy, bazujący na walorach przyrodniczych, będzie skutkował również wsparciem działalności</p>	<p style="text-align: center;">2018</p>	<p style="text-align: center;">6 300 000,00</p>	<p>Wzrost oczekiwanej liczby odwiedzin w objętych wsparciem miejscach należących do dziedzictwa kulturalnego i naturalnego oraz stanowiących atrakcje turystyczne [odwiedziny/rok] - 5000</p>	<p>Liczba osób korzystających ze wspartej infrastruktury [osoby/rok] 5000</p>

Ponadlokalny Program Rewitalizacji sieci miast Cittaslow

		Młodzieżowego Klubu Integracji Społecznej poprzez umożliwienie realizacji na terenie plaży zajęć aktywizujących i integrujących.				
Adaptacja pomieszczeń w istniejącym kinie na siedzibę Młodzieżowego Klubu Integracji Społecznej	9b	Zaplecze dla działalności integracyjnej oraz kulturalno-szkoleniowej Klubu stanowić mają pomieszczenia w istniejącym budynku kina, które wymagają remontu i modernizacji. W tym celu należy m.in. dostosować pomieszczenia do osób niepełnosprawnych, wymienić niezbędne instalacje, przystosować pomieszczenie dawnej kasy biletowej i łazienki oraz wyposażyć je w niezbędny sprzęt komputerowy oraz meble. Nowotworzony Klub swoją siedzibę będzie miał w zaadaptowanych pomieszczeniach kina.	2018	500 000,00	Liczba wspartych obiektów infrastruktury zlokalizowanych na rewitalizowanych obszarach – 1 [szt.], Liczba obiektów dostosowanych do potrzeb osób z niepełnosprawnościami – 1 [szt.], Budynki publiczne lub komercyjne wybudowane lub wyremontowane na obszarach miejskich – 50 [m2] Powierzchnia obszarów objętych rewitalizacją – 0,005 [ha]	Liczba osób korzystających ze zrewitalizowanych budynków publicznych lub komercyjnych na obszarach miejskich – 20[osoby]
Rozwój dziedzictwa naturalnego i kulturowego regionu poprzez remont i modernizację zabytkowej wieży ciśnień	6c	Zabytkowa wieża ciśnień, podobnie jak plaża miejska, należy do grupy tych elementów zagospodarowania, które przy zastosowaniu odpowiednich działań, mogą stać się wizytówką turystyczną gminy i regionu, wzbogacając jego ofertę. W celu osiągnięcia tego efektu niezbędna jest renowacja całego budynku (m.in. stolarka okienna i drzwiowa, elewacja, modernizacja schodów i całego wnętrza, więźba i pokrycie dachowe itp.), wykonanie niezbędnych instalacji, oświetlenia budynku, utworzenie punktu widokowego wraz z wyposażeniem go (meble, sprzęt komputerowy, lornetki itp.). Należy również zagospodarować teren	2018	5 100 000,00	Liczba wspartych obiektów dziedzictwa kulturowego - 1 [szt.]; Powierzchnia obiektów dziedzictwa kulturowego zaadaptowanych na cele turystyczne – 313 [m ²] Wzrost oczekiwanej liczby odwiedzin w objętych wsparciem miejscach należących do dziedzictwa kulturalnego i naturalnego oraz stanowiących atrakcje	Liczba osób korzystających z obiektów /zasobów kultury objętych wsparciem – 500 [osoby/rok]

Ponadlokalny Program Rewitalizacji sieci miast Cittaslow

		wokół wieży poprzez wykonanie dojazdów, chodników, podjazdów dla osób niepełnosprawnych oraz zieleń i małą architekturę.			turystyczne – 500 [odwiedziny/rok]	
2.Zintegrowane Przedsięwzięcie Rewitalizacyjne polegające na wdrożeniu profilaktyki raka szyjki macicy						
Przystosowanie pomieszczenia do podawania szczepionek	9b	W ramach projektu planuje się przystosować pomieszczenia do punktu podania szczepionki i poczekalni. W związku z powyższym należy wyremontować pomieszczenia w Gimnazjum im. Noblistów Polskich w Olsztynku oraz zakupić zestaw komputerowy i wyposażenie tych pomieszczeń. Niezbędne jest też stworzenie bazy danych osób kwalifikujących się do szczepienia oraz zakup wymaganej ilości szczepionki w celu jej nieodpłatnego podania.	2018	100 000,00	Budynki publiczne lub komercyjne wybudowane lub wyremontowane na obszarach miejskich -70[m2], Liczba wspartych obiektów infrastruktury zlokalizowanych na rewitalizowanych obszarach – 1 [szt.],	Liczba osób korzystających ze zrewitalizowanych budynków publicznych lub komercyjnych na obszarach miejskich -50 [osoby]
Zakup szczepionek	9iv	W ramach projektu zaplanowano wdrożenie programu profilaktyki raka szyjki macicy wśród młodych dziewcząt w wieku 11- 14 lat.	2018-2020	200 000,00	Liczba osób zagrożonych ubóstwem lub wykluczeniem społecznym objętych usługami zdrowotnymi w programie – 50 [osoby]	Liczba wspartych w programie miejsc świadczenia usług zdrowotnych, istniejących po zakończeniu projektu – 1 [szt.]

Gmina Pasym

Pasym – strefa aktywności i rozwoju						
Nazwa Projektu	Priorytet	Krótki opis projektu	Czas realizacji	Koszt projektu zintegrowanego	Wskaźnik produktu	Wskaźnik rezultatu
Rewitalizacja - przebudowa rynku staromiejskiego w Pasymiu - utworzenie strefy integracji i aktywizacji społecznej	9b	Rewitalizacja – przebudowa rynku staromiejskiego w Pasymiu, adaptacja przestrzeni rynku do potrzeb strefy integracji i aktywizacji społecznej. Na terenie zrewitalizowanego rynku będą prowadzone działania integrujące i aktywizujące społeczność lokalną inicjowane i prowadzone przez Klub Integracji Społecznej i Centrum Wspierania Rodziny. Obszar rynku będzie przystosowany do potrzeb osób niepełnosprawnych.	2016-2019	4 460 000,00	Otwarta przestrzeń utworzona lub rekultywowana na obszarach miejskich – 5033,10 [m ²] Powierzchnia obszarów objętych rewitalizacją – 0,5 [ha]	Liczba osób korzystających ze zrewitalizowanych obszarów bądź utworzonej/rekultywowanej przestrzeni w miastach – 5292 [osoby]
Utworzenie Centrum Aktywizacji Społecznej - siedziby Klubu Integracji Społecznej	9b	Przebudowa i modernizacja budynku po byłym kinie do prowadzenia działalności Klubu Integracji Społecznej w Pasymiu. Budynek będzie również przystosowany do korzystania przez osoby niepełnosprawne. Celem działalności KIS będzie udzielanie pomocy osobom indywidualnym oraz ich rodzinom w odbudowywaniu i podtrzymywaniu umiejętności uczestnictwa w życiu społeczności lokalnej, w powrocie do pełnienia ról społecznych oraz w podniesieniu kwalifikacji zawodowych. KIS będzie realizował działania na rzecz wzajemnego integrowania się osób o podobnych trudnościach i problemach życiowych oraz ze społecznością lokalną m.in. działania w kierunku zapewnienia pomocy w uzyskaniu bezpieczeństwa	2016-2019	5 150 000,00	Budynki publiczne lub komercyjne wybudowane lub wyremontowane na obszarach miejskich – 1094,20[m ²] Liczba wspartych obiektów infrastruktury zlokalizowanych na rewitalizowanych obszarach - 1[szt.] Otwarta przestrzeń utworzona lub rekultywowana na obszarach miejskich – 802,80 [m ²]	Liczba osób korzystających ze zrewitalizowanych budynków publicznych lub komercyjnych na obszarach miejskich - 750 [osoby]

Ponadlokalny Program Rewitalizacji sieci miast Cittaslow

		<p>socjalnego, aktywizacji zawodowej i pomocy w osobistym rozwoju osób zagrożonych marginalizacją lub niemogących własnym działaniem zaspokoić swoich podstawowych potrzeb życiowych</p>			<p>Powierzchnia obszarów objętych rewitalizacją [ha] - 0,0802</p> <p>Liczba obiektów dostosowanych do potrzeb osób z niepełnosprawnościami – 1 [szt.]</p>	
<p>Utworzenie Klubu Integracji Społecznej</p>	<p>9i</p>	<p>Zadania związane z działalnością Klubu Integracji Społecznej opisane są w Ustawie z dnia 13 czerwca 2003 o zatrudnieniu socjalnym.</p> <p>Celem działalności KIS będzie udzielanie pomocy osobom indywidualnym oraz ich rodzinom w odbudowywaniu i podtrzymywaniu umiejętności uczestnictwa w życiu społeczności lokalnej, w powrocie do pełnienia ról społecznych oraz w podniesieniu kwalifikacji zawodowych.</p> <p>KIS będzie realizował działania na rzecz wzajemnego integrowania się osób o podobnych trudnościach i problemach życiowych oraz ze społecznością lokalną m.in. działania w kierunku zapewnienia pomocy w uzyskaniu bezpieczeństwa socjalnego, aktywizacji zawodowej i pomocy w osobistym rozwoju osób zagrożonych marginalizacją lub niemogących własnym działaniem zaspokoić swoich podstawowych potrzeb życiowych</p>	<p>2019-2022</p>	<p>628 000,00</p>	<p>Liczba osób zagrożonych ubóstwem lub wykluczeniem społecznym objętych wsparciem w programie – 33 [osoby]</p> <p>Liczba osób z niepełnosprawnościami objętych wsparciem w programie – 9 [osoby]</p>	<p>Liczba osób zagrożonych ubóstwem lub wykluczeniem społecznym pracujących po opuszczeniu programu (łącznie z pracującym na własny rachunek) – 9 [osoby]</p> <p>Liczba osób zagrożonych ubóstwem lub wykluczeniem społecznym, które uzyskały kwalifikacje po opuszczeniu programu – 26 [osoby].</p> <p>Liczba osób zagrożonych ubóstwem lub wykluczeniem społecznym poszukujących pracy po opuszczeniu projektu -33</p>

<p>Utworzenie Centrum Wspierania Rodziny w przebudowanym i zmodernizowanym budynku Miejskiego Ośrodka Kultury</p>	<p>9b</p>	<p>Modernizacja i przebudowa budynku Miejskiego Ośrodka Kultury na potrzeby działalności Centrum Wspierania Rodziny. Przystosowanie budynku również do korzystania przez osoby niepełnosprawne. Zakres działań Centrum Wspierania Rodziny obejmuje:</p> <p>-rozpoznanie i udzielenie wsparcia emocjonalnego oraz pomocy psychologicznej rodzinom doświadczającym różnego typu kryzysów,</p> <p>-pomoc rodzinom z niewydolnością opiekuńczo-wychowawczą oraz rodzinom z ograniczoną przez sąd władzą rodzicielską,</p> <p>-poradnictwo prawno-społeczne (z zakresu pomocy społecznej, kodeksu karnego i prawa rodzinnego) oraz pomoc przy pisaniu pism procesowych do sądu,</p> <p>-rozpoznanie zjawiska przemocy domowej, udzielenie stosownego wsparcia i informacji o możliwościach uzyskania pomocy i powstrzymania przemocy,</p> <p>-edukacja w zakresie tematyki choroby alkoholowej i innych uzależnień (w tym od narkotyków i mediów cyfrowych np. Internetu) i możliwościach podjęcia profesjonalnej terapii,</p> <p>-motywowanie zarówno osób uzależnionych, jak i osób współuzależnionych do podjęcia psychoterapii w placówkach leczenia</p>	<p>2017-2018</p>	<p>2 089 000,00</p>	<p>Budynki publiczne lub komercyjne wybudowane lub wyremontowane na obszarach miejskich [m] 269,82</p> <p>Powierzchnia obszarów objętych rewitalizacją [ha] 0,026</p> <p>Liczba wspartych obiektów infrastruktury zlokalizowanych na rewitalizowanych obszarach szt -1</p> <p>Liczba obiektów dostosowanych do potrzeb osób z niepełnościami [szt] -1</p>	<p>Liczba osób korzystających ze zrewitalizowanych budynków publicznych lub komercyjnych na obszarach miejskich 1200 –[osoby]</p>
---	-----------	---	------------------	---------------------	---	---

Ponadlokalny Program Rewitalizacji sieci miast Cittaslow

		<p>odwykowego, motywowanie do podjęcia specjalistycznego leczenia,</p> <p>-udzielanie wsparcia osobom uzależnionym w trakcie leczenia, jak również po jego zakończeniu,</p> <p>-udzielanie wsparcia osobom współuzależnionym.</p> <p>-współpraca z innymi instytucjami mogącymi włączyć się w systemową i długofalową pomoc dla korzystających z usług Centrum Wspierania Rodziny</p>				
Utworzenie Centrum Wspierania Rodziny	9iv	<p>Prowadzenie działań związanych z wszechstronnym wsparciem rodzin i jej członków w sytuacjach kryzysowych.</p> <p>-rozpoznanie i udzielenie wsparcia emocjonalnego oraz pomocy psychologicznej rodzinom doświadczającym różnego typu kryzysów,</p> <p>-pomoc rodzinom z niewydolnością opiekuńczo-wychowawczą oraz rodzinom z ograniczoną przez sąd władzą rodzicielską,</p> <p>-poradnictwo prawno-społeczne (z zakresu pomocy społecznej, kodeksu karnego i prawa rodzinnego) oraz pomoc przy pisaniu pism procesowych do sądu,</p> <p>-rozpoznanie zjawiska przemocy domowej, udzielenie stosownego wsparcia i informacji o możliwościach uzyskania pomocy i powstrzymania przemocy,</p>	2019-2022	314 175,00	<p>Liczba osób zagrożonych ubóstwem lub wykluczeniem społecznym objętych usługami społecznymi świadczonymi w interesie ogólnym w programie -35</p>	<p>Liczba wspartych w programie miejsc świadczenia usług społecznych, istniejących po zakończeniu programu 1 [szt.]</p> <p>Liczba osób zagrożonych ubóstwem lub wykluczeniem społecznym poszukujących pracy, uczestniczących w kształceniu lub szkoleniu, zdobywających kwalifikacje (łącznie z prowadzącym działalność na własny rachunek) – 6 [szt.]</p>

		<p>-edukacja w zakresie tematyki choroby alkoholowej i innych uzależnień (w tym od narkotyków i mediów cyfrowych np. Internetu) i możliwościach podjęcia profesjonalnej terapii,</p> <p>-motywowanie zarówno osób uzależnionych, jak i osób współuzależnionych do podjęcia psychoterapii w placówkach leczenia odwykowego, motywowanie do podjęcia specjalistycznego leczenia,</p> <p>-udzielanie wsparcia osobom uzależnionym w trakcie leczenia, jak również po jego zakończeniu,</p> <p>-udzielanie wsparcia osobom współuzależnionym.</p> <p>-współpraca z innymi instytucjami mogącymi włączyć się w systemową i długofalową pomoc dla korzystających z usług Centrum Wspierania Rodziny,</p>				
--	--	--	--	--	--	--

Gmina Reszel

Wzrost kapitału ludzkiego poprzez rewitalizację części miasta Reszel

Nazwa Projektu	Priorytet	Krótki opis projektu	Czas realizacji	Koszt projektu zintegrowanego	Wskaźnik produktu	Wskaźnik rezultatu
----------------	-----------	----------------------	-----------------	-------------------------------	-------------------	--------------------

Ponadlokalny Program Rewitalizacji sieci miast Cittaslow

<p>Aktywizacja społeczna i zawodowa osób wykluczonych i zagrożonych wykluczeniem społecznym (dwie edycje)</p>	<p>9i</p>	<p>Celem projektu jest aktywizacja społeczno - zawodowa (2 x 15) osób nieaktywnych zawodowo, wykluczonych i zagrożonych wykluczeniem społecznym w wieku aktywności zawodowej zamieszkujących na terenie gminy Reszel. Projekt będzie realizowany w dwóch edycjach. Wsparcie oparte będzie na działaniach realizowanych w ramach Klubu Integracji Społecznej. Zaplanowane działania poprzedzone są dogłębną diagnozą społeczną i zawodową</p>	<p>2019-2020</p>	<p>556 000,00 (łącznie dwie edycje)</p>	<p>Liczba osób zagrożonych ubóstwem lub wykluczeniem społecznym objętych wsparciem w programie - 2x15 [osoby]</p> <p>Liczba osób z niepełnosprawnościami objętych wsparciem w programie - 2x2 [osoby]</p> <p>Liczba opracowanych ścieżek reintegracji - 2x15 szt.</p> <p>Liczba osób biorąca udział w poradnictwie indywidualnym - 2 x15 osób</p> <p>Liczba osób biorących udział w zajęciach grupowych - 2 x15 osób</p> <p>Liczba osób biorących udział w kursach i szkoleniach zawodowych - 15 (I), 15 (II), 28 (III) osób</p> <p>Liczba osób biorących udział w stażach zawodowych 2x15 osób</p>	<p>Liczba osób zagrożonych ubóstwem lub wykluczeniem społecznym poszukujących pracy po opuszczeniu programu – 2x 1 [osoby]</p> <p>Liczba osób zagrożonych ubóstwem lub wykluczeniem społecznym, które uzyskały kwalifikacje po opuszczeniu programu – 2x7 [osoby]</p> <p>Liczba osób zagrożonych ubóstwem lub wykluczeniem społecznym pracujących po opuszczeniu programu (łącznie z pracującymi na własny rachunek) – 2x 3 [osoby]</p>
---	-----------	--	------------------	---	---	---

Ponadlokalny Program Rewitalizacji sieci miast Cittaslow

<p>Prace remontowo - konserwacyjne budynku MOK na cele aktywizacji społeczno – zawodowej</p>	<p>9b</p>	<p>W pomieszczeniach budynku MOK-u odbywać się będą działania związane z aktywizacją społeczną i zawodową osób wykluczonych lub zagrożonych wykluczeniem społecznym. Działania te w zależności od zadań prowadzić będą: Miejski Ośrodek Pomocy Społecznej w Reszlu i Miejski Ośrodek Kultury w Reszlu. Budynek będzie siedzibą Klubu Integracji Społecznej.</p>	<p>2017-2018</p>	<p>4 200 000,00</p>	<p>Powierzchnia obszarów objętych rewitalizacją 0,086 [ha]</p> <p>Budynki publiczne lub komercyjne wybudowane lub wyremontowane na obszarach miejskich – 960,2 [m²]</p> <p>Liczba wspartych obiektów infrastruktury zlokalizowanych na rewitalizowanych obszarach – 1 [szt.]</p> <p>Liczba obiektów dostosowanych do potrzeb osób z niepełnosprawnościami – 1 [szt.]</p>	<p>Liczba osób korzystających z rewitalizowanych budynków publicznych lub komercyjnych na obszarach miejskich – 1.150 [osoby]</p>
<p>Rozwój przestrzeni publicznej poprzez przywrócenie funkcji integracyjnych i rekreacyjnych Parku Miejskiego i jego otoczenia wraz z poprawą funkcjonalności komunikacyjnej w obrębie parku</p>	<p>9b</p>	<p>W wyniku podjętej interwencji rewitalizacyjnej nastąpi uporządkowanie terenu, modernizacja istniejących alejek z ewentualną przebudową układu ścieżek, wykonanie ścieżek dydaktyczno – przyrodniczych wraz z tablicami informacyjnymi, wykonanie oświetlenia parkowego, monitoring, odtworzenie ławek i układu ścieżek w amfiteatrze Parku Miejskiego, modernizacja istniejących dojazdów od strony ulicy Podmiejskiej i Słowińskiej oraz dojść do parku, modernizacja istniejących w parku mostków, wykonanie elementów małej architektury: ławki, stoliki parkowe, kosze</p>	<p>2017-2019</p>	<p>9 850 000,00</p>	<p>Długość przebudowanych dróg powiatowych – 0,14 [km]</p> <p>Powierzchnia obszarów objętych rewitalizacją – 9,5 [szt.]</p> <p>Otwarta przestrzeń utworzona lub rekultywowana na obszarach miejskich – 95000 [m²]</p>	<p>Liczba osób korzystających z rewitalizowanych obszarów zrewitalizowanych /rekultywowanej przestrzeni miejskiej – 2.350 [osoby]</p>

		<p>na śmieci itp. Zmodernizowany zostanie teren przyległy do parku od strony ulicy Słowiańskiej będący tzw. „języczkiem” parku gdzie powstanie m.in. skate park, tor rowerowy, fontanna, miejsca rekreacji i wypoczynku, plac zabaw, urządzenia fitness. Ponadto w ramach realizowanego projektu nastąpi poprawa funkcjonalności komunikacyjnej w obrębie parku. Zmodernizowana zostanie ulica Podzamcze oraz część ulicy Słowackiego wraz z infrastrukturą podziemną. Ulica Podzamcze oraz część ulicy Słowackiego, która zostanie objęta projektem, to główny szlak komunikacyjny prowadzący do Parku Miejskiego. Ulica Podzamcze prowadzi do dwóch głównych wejść parku, zaś na ulicy Słowackiego znajduje się parking, który jest jedynym miejscem postojowym w sąsiedztwie parku. Modernizacja tego terenu przyczyni się do poprawy dostępności parku, a tym samym poprawi bezpieczeństwo mieszkańców oraz turystów, zaś samo otoczenie parku stanie się miejscem przyjaznym i przystępnym dla odwiedzających.</p>				
--	--	---	--	--	--	--

Rewitalizacja zdegradowanych obszarów w celu przywrócenia i nadania nowych funkcji społecznych – z aktywizacją mieszkańców tego terenu.						
Nazwa Projektu	Priorytet	Krótki opis projektu	Czas realizacji	Koszt projektu zintegrowanego	Wskaźnik produktu	Wskaźnik rezultatu
Rewitalizacja wraz ze zmianą przeznaczenia wieży ciśnień	6c	Rewitalizacja zabytkowej wieży ciśnień z odnowieniem zewnętrznej elewacji, wnętrza wraz z węzłem sanitarnym oraz innymi elementami do wykorzystania potencjału rewitalizowanej wieży, jako punktu widokowego wraz z terenem przyległym w bezpośrednim sąsiedztwie. Nadanie funkcji edukacyjnej, historycznej i rekreacyjnej dla obiektu po byłej wieży ciśnień, utrzymanie historycznej zabudowy we współpracy z konserwatorem zabytków.	2018 -2019	1 650 000,00	Liczba obiektów dostosowanych do potrzeb osób z niepełnosprawnościami - 1 [szt.] Wzrost oczekiwanej liczby odwiedzin w objętych wsparciem miejscach należących do dziedzictwa kulturalnego i naturalnego oraz stanowiących atrakcje turystyczne 500 – [odwiedziny/rok] Liczba wspartych obiektów dziedzictwa kulturowego – 1 [szt.]	Liczba osób korzystających z obiektów zasobów kultury objętych wsparciem - 500 [osoby/rok]
Rewitalizacja przestrzeni publicznej poprzez stworzenie placów ze strefą zieleni i małej architektury w obszarze nadbrzeża jeziora Ryńskiego	9b	Zagospodarowanie przestrzeni w obszarze ulic: Rybaka i Hanki Sawickiej poprzez stworzenie ciągów pieszych i jezdnych, placów i parkingów, nasadzenia zieleni o powierzchni łącznie ok. 7930m ² , jako miejsc spotkań i wypoczynku oraz jednocześnie umożliwiających dostęp do obiektów użyteczności publicznej, budowa małej architektury (fontanna z miejscami wypoczynku), przyczyniająca się do gospodarczej i fizycznej rewitalizacji obszarów objętych projektem.	2017-2018	3 470 000,00	Powierzchnia obszarów objętych rewitalizacją – 0,79 [ha] Otwarta przestrzeń utworzona lub rekultywowana na obszarach miejskich – 7900 [m ²]	Liczba osób korzystających ze zrewitalizowanych obszarów bądź utworzonej/rekultywowanej przestrzeni w miastach – 1000 [osoby]

Ponadlokalny Program Rewitalizacji sieci miast Cittaslow

		Celem projektu jest stworzenie miejsca przyjaznego mieszkańcom obszaru, gdzie osoby zagrożone wykluczeniem społecznym będą miały możliwość uczestniczenia w zajęciach i spotkaniach, co będzie sprzyjało włączeniu społecznemu.				
Rewitalizacja budynków komunalnych oraz stworzenie przyjaznej przestrzeni publicznej wokół tych budynków	9b	Remont elewacji, dachów oraz części wspólnych budynków (stolarki okiennej, drzwiowej, instalacji wodno-kanalizacyjnej, gazowych, elektrycznych), uporządkowanie istniejącego terenu poprzez budowę miejsc spotkań, integracji, placów zabaw, skwerów, zieleńców; poprawa jakości życia mieszkańców poprzez uporządkowanie istniejącego terenu oraz poprawa stanu technicznego budynków i stworzenie miejsc spotkań mieszkańców ul. Partyzantów, Albina Nowickiego, Mikołaja Kopernika, Tadeusza Kościuszki, ul. Traugutta - w obszarze objętym rewitalizacją.	2018-2020	4 200 000,00	<p>Liczba obiektów dostosowanych do potrzeb osób z niepełnosprawnościami -1 [szt.]</p> <p>Liczba wspartych obiektów infrastruktury zlokalizowanych na rewitalizowanych obszarach - 5 [szt.]</p> <p>Otwarta przestrzeń utworzona lub rekultywowana na obszarach miejskich - 2 480 m²</p> <p>Powierzchnia obszarów objętych rewitalizacją - 0,5 [ha]</p>	Liczba osób korzystających ze zrewitalizowanych budynków mieszkalnych na obszarach miejskich – 20 [osoby]
Modernizacja i adaptacja pomieszczeń byłego przedszkola dla działalności kulturalnej, edukacyjnej i innej pn. Regionalny Park	9b	Celem projektu jest stworzenie Regionalnego Parku Edukacji, Kultury i Turystyki poprzez adaptację i modernizację istniejącego budynku po byłym przedszkolu w celu nadaniu mu funkcji społecznej. W ramach projektu zostaną zmodernizowane i zaadoptowane pomieszczenia na działalność kulturalną, edukacyjną oraz	2017-2018	3 620 000,00	<p>Budynki publiczne lub komercyjne wybudowane lub wyremontowane na obszarach miejskich - 555,9 [m²]</p> <p>Liczba obiektów dostosowanych do potrzeb osób z niepełnosprawnościami</p>	Liczba osób korzystających ze zrewitalizowanych budynków publicznych lub komercyjnych na obszarach miejskich – 1260 [osoby]

Ponadlokalny Program Rewitalizacji sieci miast Cittaslow

Edukacji, Kultury i Turystyki		społeczną. Zmodernizowany budynek będzie siedzibą jednostek kultury (Ryńskiego Centrum Kultury, Biblioteki Publicznej, Klubu AA, świetlicy socjoterapeutycznej oraz Klubu Integracji Społecznej). W pomieszczeniach budynku będą przeprowadzane szkolenia, warsztaty i seminaria w ramach projektu EFS – aktywizacja społeczna. Program aktywizacji społecznych przyczyni się do: tworzenia grup, kółek zainteresowań, rękodzielnictwa, organizowania imprez kulturalnych integrujących mieszkańców obszarów wykluczonych ze szczególnym uwzględnieniem aktywizacji osób zagrożonych ubóstwem lub wykluczeniem społecznym.			<p style="text-align: center;">- 1 [szt.]</p> <p>Liczba wspartych obiektów infrastruktury zlokalizowanych na rewitalizowanych obszarach - 1 [szt.]</p> <p>Otwarta przestrzeń utworzona lub rekultywowana na obszarach miejskich - 2328,5 [m²]</p> <p>Powierzchnia obszarów objętych rewitalizacją - 0,16 [ha]</p>	
Rozbudowa budynku po byłym przedszkolu w celu utworzenia sali widowiskowej w ramach Regionalnego Parku Edukacji, Kultury i Turystyki	6c	Celem projektu jest rozbudowa Regionalnego Parku Edukacji, Kultury i Turystyki o salę widowiskową oraz wyposażenie jej w niezbędne elementy. W tym celu zostanie rozbudowany budynek po byłym przedszkolu, zaś w do budowanej części budynku powstanie sala widowiskowa, która będzie stanowiła integralną część powstającego Regionalnego Parku Edukacji, Kultury i Turystyki. W niniejszej Sali będą odbywały się imprezy kulturalne, budujące tożsamość regionalną, integrujące mieszkańców oraz przyciągające turystów. Ponadto w rozbudowanej części budynku będzie mieścił się Punkt Informacji Turystycznej, a	2019-2020	4 000 000,00	<p>Wzrost o Liczba instytucji kultury objętych wsparciem - 1 [szt.]</p> <p>Liczba obiektów dostosowanych do potrzeb osób z niepełnosprawnościami - 1 [szt.]</p> <p>Liczba obiektów zasobów kultury objętych Wsparciem - 1 [szt.]</p> <p>Wzrost oczekiwanej liczby odwiedzin w objętych wsparciem miejscach</p>	<p>Liczba osób korzystających z obiektów zasobów kultury objętych wsparciem - 2100 [osoby/rok]</p>

Ponadlokalny Program Rewitalizacji sieci miast Cittaslow

		<p>także pomieszczenie, w którym będą prezentowane zbiory muzealne i regionalne związane z Warmią i Mazurami. Będą przygotowywane i realizowane cyklicznie – Festiwal kultury Średniowiecza „MASURIA” oraz wydarzenia związane z produktem turystycznym jakim jest Sieć Miast Cittaslow.</p>			<p>należących do dziedzictwa kulturalnego i naturalnego oraz stanowiących atrakcje turystyczne - 2100 [odwiedziny/rok]</p>	
<p>„Jutro jest dla nas we wspólnej przestrzeni” – projekt aktywizacji społecznej, edukacyjnej i zawodowej mieszkańców zagrożonych wykluczeniem Projekt I Projekt II Projekt III</p>	<p>gi</p>	<p>Głównym celem będzie przywrócenie lub wzmocnienie kompetencji społecznych, zaradności, samodzielności i aktywności społecznej realizowanych poprzez m.in. organizację i finansowanie: -zajęć umożliwiających rozwijanie umiejętności i kompetencji społecznych; -poradnictwa, -wsparcia indywidualnego oraz grupowego w zakresie podniesienia kompetencji życiowych i umiejętności społecznych, -treningów kompetencji i umiejętności społecznych umożliwiających powrót do życia społecznego,-usług wspierających animację lokalną, w tym kosztów zatrudnienia animatora lokalnego, lidera klubu. Prowadzone będą również działania o charakterze zawodowym, których celem jest pomoc w podjęciu decyzji dotyczącej wyboru lub zmiany zawodu, wyposażenie w kompetencje i kwalifikacje zawodowe oraz umiejętności pożądanego na rynku pracy</p>	<p>2018-2020</p>	<p>1 254 000,00</p>	<p>Liczba osób zagrożonych ubóstwem lub wykluczeniem społecznym objętych wsparciem w programie - 70 [osoby]</p> <p>Liczba osób z niepełnosprawnościami objętych wsparciem w programie - 7 [osoby]</p> <p>Liczba osób zagrożonych ubóstwem lub wykluczeniem społecznym objętych wsparciem w programie - 24 (I), 25 (II), 28(III) osób</p> <p>Liczba osób z niepełnosprawnościami objętych wsparciem w programie - 7 osób (III)</p> <p>Liczba opracowanych ścieżek reintegracji - 24 (I), 25 (II), 28 (III) szt.</p>	<p>Liczba osób zagrożonych ubóstwem lub wykluczeniem społecznym pracujących po opuszczeniu programu (łącznie z pracującymi na własny rachunek) - 16 osób</p> <p>Liczba osób zagrożonych ubóstwem lub wykluczeniem społecznym poszukujących pracy po opuszczeniu programu - 32 osób</p> <p>Liczba osób zagrożonych ubóstwem lub wykluczeniem społecznym, które uzyskały kwalifikacje po opuszczeniu programu - 13 osób</p> <p>Wskaźnik efektywności społecznej w odniesieniu do osób z niepełnosprawnościami - 34%</p>

					<p>Liczba osób biorąca udział w poradnictwie indywidualnym - 24 (I), 25 (II), 28 (III) osób</p> <p>Liczba osób biorących udział w zajęciach grupowych - 24 (I), 25 (II), 28 (III) osób</p> <p>Liczba osób biorących udział w kursach i szkoleniach zawodowych - 15 (I), 15 (II), 28 (III) osób</p> <p>Liczba osób biorących udział w stażach zawodowych 3 (I), 3 (II), 8 (III) osób</p>	<p>Wskaźnik efektywności społecznej w odniesieniu do pozostałych osób zagrożonych ubóstwem lub wykluczeniem społecznym - 34%</p> <p>Wskaźnik efektywności zatrudnieniowej w odniesieniu do osób z niepełnosprawnościami - 12%</p> <p>Wskaźnik efektywności zatrudnieniowej w odniesieniu do pozostałych osób zagrożonych ubóstwem lub wykluczeniem społecznym - 25%</p> <p>Liczba osób zagrożonych ubóstwem lub wykluczeniem społecznym które zwiększyły swoje kompetencje i umiejętności zawodowe – 15% (I), 15% (II), 28% (III)</p>
--	--	--	--	--	---	---

Lista rezerwowa

Biskupiec				
Nazwa Projektu	Priorytet	Krótki opis projektu	Czas realizacji	Wartość dofinansowania

Ponadlokalny Program Rewitalizacji sieci miast Cittaslow

<p>Poprawa oferty kulturalnej i rekreacyjnej na terenie rewitalizowanym miasta Biskupiec (Etap II, Etap III, Etap IV)</p>	<p>9b</p>	<p>Celem projektu jest podniesienie aktywności ruchowej/fizycznej mieszkańców Biskupca oraz aktywizacja społeczna. Jest on kontynuacją projektu Poprawa oferty kulturalnej i rekreacyjnej na terenie rewitalizowanym miasta Biskupiec, które służyć ma aktywizacji ruchowej mieszkańców. Realizacja projektu wpłynie korzystnie na relacje między ludzkie. Utworzona baza zostanie rozszerzona o kolejne zrewitalizowane obszary i stanie się kolejną ofertą do aktywnego spędzania wolnego czasu. W ramach działania zaplanowano w dwóch etapach zagospodarowanie terenów publicznych na terenie rewitalizowanym w Biskupcu: ETAP II - Park przy ul. Armii Krajowej ETAP III - teren przy ul. Warszawskiej (przy browarze) ETAP IV a) skwer przy skrzyżowaniu ul. Ogrodowej i Chrobrego b) Zagospodarowanie terenu przy ul. Mickiewicza c) Zagospodarowanie terenu przy ul. Chrobrego d) Zagospodarowanie terenu przy Al. Niepodległości</p>	<p>2019-2022</p>	<p>Etap II - 1.999.200,00 Etap III – 1.200.000,00 Etap IV- 3.000.000,00</p>
---	-----------	--	------------------	---

Bisztynek

Nazwa Projektu	Priorytet	Krótki opis projektu	Czas realizacji	Dofinansowanie
----------------	-----------	----------------------	-----------------	----------------

Ponadlokalny Program Rewitalizacji sieci miast Cittaslow

<p>Utworzenie Klubu Integracji Społecznej – działalność przedmiotowa</p>	<p>9i</p>	<p>W ramach niniejszego priorytetu przewiduje się aktywizację osób wykluczonych oraz zagrożonych wykluczeniem społecznym zgodnie ze zindywidualizowaną ścieżką rozwoju poprzez:</p> <ol style="list-style-type: none"> 1.Reintegracja zawodowa 2.Reintegracja społeczna 3. Zatrudnienie wspierane 	<p>2019-2020</p>	<p>312 800,00</p>
<p>Utworzenie Klubu Integracji Społecznej – adaptacja zabudowy wraz z wyposażeniem</p>	<p>9b</p>	<p>Projekt zakłada modernizację i adaptację istniejącego obiektu kościoła poewangelickiego do pełnienia nowej funkcji społecznej. Poprawa jakości obszarów problemowych dla włączenia społeczności je zamieszkujących, działanie mające na celu usunięcie deficytów funkcji przestrzeni w substancji budowlanej.</p>	<p>2018-2019</p>	<p>2 618 000,00</p>

Ponadlokalny Program Rewitalizacji sieci miast Cittaslow

Nazwa Projektu	Priorytet	Krótki opis projektu	Czas realizacji	Wartość dofinansowania
Zagospodarowanie terenów nabrzeżnych rzeki Drwęcy w rejonie ul. Wodnej i Piastowskiej oraz w obrębie MOSiR na potrzeby rekreacji i wypoczynku osób wykluczonych lub zagrożonych wykluczeniem zamieszkałych w obszarze rewitalizowanym	6c	Utwardzenie ciągów komunikacyjnych o łącznej długości ok. 500 m, wymiana i doposażenie w ławki i kosze, budowa i modernizacja oświetlenia, budowa punktu widokowego na dolinę rzeki Drwęcy, budowa drewnianej wiaty rekreacyjnej, montaż 5 tablic informacyjnych dot. walorów przyrodniczych rzeki Drwęcy, nowe zagospodarowanie umożliwi realizację działań mających na celu aktywizację społeczną	2018-2021	765 000,00
Remont, przebudowa Bramy Lubawskiej w celu przystosowania, na potrzeby zajęć dla dzieci i młodzieży wykluczonej lub zagrożonej wykluczeniem	9b	Przebudowa górnej części obiektu (podwyższenie i nowy dach w innej formie architektonicznej), prace konserwacyjne w obrębie ścian obiektu, odnowienie stolarki okiennej i drzwiowej, przebudowa pomieszczeń w celu utworzenia sal do zajęć i spotkań, wymiana instalacji wewnętrznych, opracowanie programu prac konserwatorskich i dokumentacji projektowo-kosztorysowej,	2018-2021	2 550 000,00

Lidzbark Warmiński				
Nazwa projektu	Priorytet	Krótki opis projektu	Czas realizacji	Wartość dofinansowania
Wsparcie miejsc promocji kultury poprzez budowę sceny i widowni plenerowej oraz organizację imprez kulturalnych w Lidzbarku Warmińskim	6c	<p>Projekt zakłada przebudowę sceny i widowni plenerowej oraz budowę zadaszania nad sceną i widownią.</p> <p>Widownia plenerowa wykonana będzie z elementów prefabrykowanych w formie fragmentu sześciokąta, wkomponowanego w istniejącą skarpe terenową. Widownię zaprojektowano jako pięciorzędową ze schodami pełniącymi funkcję komunikacji do poszczególnych rzędów. Obiekt projektuje się z prefabrykatów posadowionych na gruncie.</p> <p>Liczba miejsc siedzących – ok. 180. Powierzchnia zabudowy – 165 m².</p> <p>Podest sceny plenerowej o wymiarach 12x8m zostanie wykonany z desek kompozytowych 2,5x15 cm na legarach kompozytowych 4x6cm, posadowiony na płycie żelbetowej gr. 25cm.</p> <p>Zadaszenie membranowe całoroczne rozpięte na łukach z rur stalowych Ø 355 mm o powierzchni</p> <p>a) nad widownią: 351 m²</p> <p>b) nad sceną: 178 m²</p> <p>W ramach projektu planuje się zakup wyposażenia sceny, w skład którego będą wchodzić system nagłośnienia, oświetlenia, miksery, konsolety oraz „drzewko jazzowe” Ponadto zaplanowana została organizacja pięciu wydarzeń kulturalnych tj.:</p> <ol style="list-style-type: none"> 1) Festiwal Kultury Warmińskiej 2) Międzynarodowy Festiwal Muzyki Regionalnej 3) Festiwal Kina Niezależnego 4) Napoleony Kultury – Jarmark Ginących Zawodów 5) Lidzbarskie Wieczory Jazzowe 	2017-2020	2 550 000,00

Ponadlokalny Program Rewitalizacji sieci miast Cittaslow

Rewitalizacja dawnego dworca kolejowego w Lidzbarku Warmińskim	9b	Projekt zakłada rozbudowę i przebudowę budynków po byłym dworcu PKP. W ramach projektu wykonana zostanie termomodernizacja budynków z odtworzeniem dawnego wyglądu oraz prace budowlane i instalacyjne wewnątrz obiektu, na zewnątrz oraz elementy zagospodarowania terenu wokół budynku. W wyniku przeprowadzonej inwestycji dworzec będzie pełnił funkcję muzealną, komunikacyjną oraz powstaną pomieszczenia służące prowadzeniu różnego rodzaju działalności aktywizującej społeczność lokalną.	2020-2021	4.200.000,00
--	----	---	-----------	--------------

Lubawa

Nazwa Projektu	Priorytet	Krótki opis projektu	Czas realizacji	Wartość dofinansowania
Modernizacja przestrzeni publicznej w obszarze rewitalizowanym w Lubawie Etap I, etap II, etap III	9b	Głównym celem projektu jest przywrócenie funkcji społecznych przestrzeni publicznej: 1. Parku zieleni w zbiegu ulic Dworcowej i Gdańskiej – poprzez podniesienie atrakcyjności społecznej, nadaniu walorów funkcjonalnych i estetycznych. W ramach zaplanowanych prac wykonane zostaną ciągi pisze, oświetlenie, elementy małej architektury oraz zieleń. Etap 1 2. Ulicy Spichlerzowej i ulicy Biskupiej w Lubawie poprzez kompleksowe przekształcenie przestrzeni publicznych obejmujące zmiany funkcjonalne związane z ograniczeniem ruchu samochodowego, przebudową nawierzchni, zagospodarowaniem elementami małej architektury i zagospodarowaniem przestrzeni zielenią, rozbiórką istniejącej instalacji oświetleniowej, budowę nowych instalacji oświetleniowych przestrzeni publicznych, budowę sieci i przyłączy kanalizacji deszczowej. Etap 1 3. Ulicy Wąskiej, Łącznikowej, Krótkiej, Pod Murami wraz z łącznikiem do ul. Kupnera w Lubawie poprzez kompleksowe przekształcenie przestrzeni publicznych obejmujące zmiany funkcjonalne związane z ograniczeniem ruchu samochodowego, przebudową nawierzchni, zagospodarowaniem elementami małej architektury i zagospodarowaniem przestrzeni zielenią, rozbiórką istniejącej instalacji oświetleniowej, budowę nowych instalacji oświetleniowych przestrzeni publicznych i monitoringu wizyjnego. Etap II 4. Ścieżki edukacyjnej przy zachodniej stronie murów obronnych dawnego Zamku Biskupów Chełmińskich w Lubawie obejmującej zagospodarowanie	2019-2022	1.961.451,00 zł I etap 1.062.500,00 zł II etap 2.007.275,00 zł III etap

Ponadlokalny Program Rewitalizacji sieci miast Cittaslow

	południowo - zachodniego przedpola zamku. W ramach projektu przewiduje się kompleksowe przekształcenie przestrzeni związane z budową nawierzchni ścieżki edukacyjnej, stanowisk edukacyjnych, ścian oporowych, schodów terenowych i pochylni dla osób niepełnosprawnych, zagospodarowanie zieleni, budowę parkingu, oświetlenia zewnętrznego, monitoringu wizyjnego. W wyniku realizacji projektu nastąpi publiczne udostępnienie, uporządkowanie i estetyzacja przestrzeni bezpośrednio przyległych do zachodniego muru obwodowego dawnego Zamku Biskupów Chełmińskich. Etap III		
--	---	--	--

Barczewo				
Nazwa Projektu	Priorytet	Krótki opis projektu	Czas realizacji	Wartość dofinansowania
Utworzenie Centrum Rekreacyjno - Aktywizacyjnego etap I – infrastruktura rekreacyjna i ciągi komunikacyjne	9b	Utworzenie Centrum Rekreacyjno-Aktywizacyjnego będzie podzielone na dwa etapy, z których II etap (adaptacja budynku byłego spichlerza) jest przewidziany do realizacji w późniejszym okresie. W ramach I etapu utworzenia Centrum Rekreacyjno- Aktywizacyjnego planuje się realizację następujących przedsięwzięć: - infrastruktura rekreacyjna na potrzeby działań aktywizacyjno integracyjnych prowadzonych na zewnątrz w ramach Centrum Rekreacyjno-Aktywizacyjnego. - modernizacja ciągów komunikacyjnych na obszarze rewitalizowanym wraz z infrastrukturą towarzyszącą (ławeczki, kosze na śmieci, niezbędne oświetlenie, ewentualnie monitoring).	2017-2021	5.310.000,00

Ponadlokalny Program Rewitalizacji sieci miast Cittaslow

	<p>Modernizacji zostaną poddane zwłaszcza ciągi piesze w najbardziej zdegradowanych częściach obszaru rewitalizowanego, prowadzące do/lub będące w sąsiedztwie rewitalizowanej infrastruktury tj. m.in. ciągów łączących boisko lekkoatletyczne, boisko orlik oraz skatepark, street workout, a także infrastrukturę nad rzeką Pisą i budynek Centrum Wielu Kultur.</p> <p>Na obszarze zaprojektowano oświetlenie, monitoring oraz ławki i kosze na śmieci.</p> <p>Planuje się także modernizację zdegradowanej drogi wewnętrznej prowadzącej od jednej z głównych dróg osiedlowych do Centrum Wielu Kultur, którego utworzenie jest realizowane w ramach projektu komplementarnego.</p>		
--	--	--	--

Górowo Iławeckie

Nazwa Projektu	Priorytet	Krótki opis projektu	Czas realizacji	Wartość dofinansowania
-----------------------	------------------	-----------------------------	------------------------	-------------------------------

Ponadlokalny Program Rewitalizacji sieci miast Cittaslow

<p>Modernizacja Ośrodka Kultury w Górowie Iławeckim na potrzeby nowoczesnej działalności kulturalnej</p>	<p>6c</p>	<p>Modernizacja Ośrodka Kultury poprzez jego przebudowę i adaptację pozwoli uzyskać nowe funkcje w obszarze kultury i edukacji m.in. muzealno-biblioteczne. Zapewni poprawę dostępu mieszkańcom Górowa Ił. oraz turystom do nowoczesnych usług kulturalnych. Dzięki nowej aranżacji przestrzeni w budynku oraz zakupowi wyposażenia w środki trwałe możliwe będzie prowadzenie nowoczesnej działalności kulturalnej, wykorzystującej technologie cyfrowe.</p>	<p>2020-2021</p>	<p>3.560.000,00</p>
--	-----------	---	------------------	---------------------

Bartoszyce

Nazwa Projektu	Priorytet	Krótki opis projektu	Czas realizacji	Wartość dofinansowania
<p>Rewitalizacja Placu Bohaterów Westerplatte i Parku Miejskiego w Bartoszycach – etap I</p>	<p>9b</p>	<p>Budowa parkingu z infrastrukturą Od strony wschodniej znajduje się obecnie dojście do placu służące zarówno dla ruchu samochodów oraz pieszych. Projektuje się pozostawienie istniejącego dojścia wyłącznie dla ruchu pieszych, niekolidującego z ruchem samochodowym. Dojazd dla samochodów projektuje się odrębnym wjazdem obok. Parking zostanie zaprojektowany dla 59 samochodów osobowych, w tym 5 miejsc dla osób niepełnosprawnych oraz dla autokarów – 4 miejsca postojowe. Parking wykonany zostanie z kostki brukowej, betonowej, kolorystycznie i fakturowo dopasowanej do nawierzchni istniejących obok. Dodatkowo zaplanowano zagospodarowanie terenu zielonego i wprowadzenie elementów małej architektury (m.in. stojaki na rowery, kosze na śmieci). Projektuje się budowę kanalizacji deszczowej oraz oświetlenie terenu. W ramach inwestycji przebudowana zostanie magistrala wodociągowa w</p>	<p>2020-2021</p>	<p>1.200.000,00</p>

Ponadlokalny Program Rewitalizacji sieci miast Cittaslow

		obręb Placu.		
Centrum Aktywności Lokalnej w Bartoszycach	9iv	Centrum Aktywności Lokalnej zlokalizowane będzie w byłym budynku dworca kolejowego w Bartoszycach. Działania skierowane będą do osób zagrożonych ubóstwem i wykluczeniem społecznym, wymagające kompleksowego wsparcia i stwarzania warunków do integracji ze społeczeństwem. W projekcie zostaną zrealizowane cztery zadania, które obejmują różne formy wsparcia w ramach zajęć wspierających umiejętności społeczne, zajęcia wizualne i multimedialne, zajęcia z dziedzictwa lokalnego oraz trening umiejętności społecznych dedykowany dzieciom.	2020-2022	430 000,00
Przebudowa i adaptacja byłego dworca kolejowego w Bartoszycach	9b	W ramach projektu przewidziano przebudowę i adaptację w byłym budynku dworca kolejowego. Planowane prace: 1. Remont byłego budynku dworca kolejowego: a) remont dachu, b) remont elewacji budynku, c) docieplenie budynku, d) remont wewnętrznych instalacji budynku (elektrycznej wod-kan i gazu). d) remont pomieszczeń. 2. Przebudowa placu dworcowego. 3. Rozmieszczenie elementów małej architektury (m. in. ławki, kosze, stojak na rowery, tablice informacyjne itp.). 4. Wykonanie zieleni urządzonej dla obszaru objętego rewitalizacją (drzewa niskopienne oraz krzewy i rabaty kwiatowe itp.). 5. Wykonanie oświetlenia terenu –lampy typu Led. 6. Usunięcie kolizji zgodnie z wydanymi warunkami zarządców sieci.	2018-2020	3.200.000,00

Działdowo

Nazwa Projektu	Priorytet	Krótki opis projektu	Czas realizacji	Wartość dofinansowania
-----------------------	------------------	-----------------------------	------------------------	-------------------------------

Ponadlokalny Program Rewitalizacji sieci miast Cittaslow

<p>„Zwiększenie dostępu do usług społecznych na terenie Gminy-Miasto Działdowo”</p>	<p>9iv</p>	<p>Celem zadania jest efektywne wykorzystanie istniejącego potencjału społecznego, jego wielowymiarowe wsparcie, aktywizacja środowisk lokalnych w celu tworzenia społecznych metod samopomocy przy wykorzystaniu nowoczesnych technologii oraz ich integracja, jak również przywrócenie lub wzmocnienie kompetencji społecznych, zaradności, samodzielności i aktywności społecznej. Projekt będzie obejmował ludność zamieszkujejącą obszary zdegradowane i dotknięte szczególną koncentracją problemów i negatywnych zjawisk kryzysowych. Wsparciem zostaną objęte osoby, rodziny zagrożone ubóstwem i/lub wykluczeniem społecznym. Zakres rzeczowy projektu obejmuje m.in. : - rozwój usług opiekuńczych, -wymianę doświadczeń potrzebnych do opieki nad osobami niesamodzielnymi, - rozwój kompleksowych usług wspierania rodziny oraz integracji społecznej, obejmującej zajęcia umożliwiające rozwijanie umiejętności i kompetencji społecznych, poradnictwo, wsparcie indywidualne i grupowe, animację lokalną, streetworking. Projekt zakłada włączenie w zakres świadczeń Miejskiego Ośrodka Pomocy Społecznej oraz lokalnych organizacji pomocowych.</p>	<p>2018-2020</p>	<p>250 000,00</p>
<p>Rewitalizacja miejskiej przestrzeni publicznej – Park Honorowych Dawców Krwi</p>	<p>9b</p>	<p>Kompleksowa rewitalizacja przestrzeni publicznej Parku Honorowych Dawców Krwi zapobiegnie dalszej degradacji terenu oraz podniesie jego atrakcyjność jako miejsca przeznaczonego do spędzania czasu wolnego przez wszystkich mieszkańców miasta bez względu na wiek. Projektuje się zagospodarowanie parku o nowe ścieżki, nasadzenia roślinne, małą architekturę (latarnie parkowe, tablice informacyjne, ławostoly, stoły do szachów, ławki), urządzenia zabawowe typu park linowy i linaria. Ponadto planuje się powiększenie utwardzenia wokół sceny.</p>	<p>2020-2021</p>	<p>1.200.000,00</p>
<p>Centrum aktywności rodzinnej w Parku im. Jana Pawła II w Działdowie</p>	<p>9b</p>	<p>Kolejny etap rewitalizacji Parku im. Jana Pawła II w części wypoczynkowej oraz sportowo-rekreacyjnej oprócz podniesienia atrakcyjności terenu jako miejsca przeznaczonego do spędzania czasu wolnego przez mieszkańców miasta bez względu na wiek czy niepełnosprawność, ze szczególnym uwzględnieniem potrzeb mieszkańców obszaru rewitalizowanego będzie uzupełnieniem dla projektów zrealizowanych na tym obszarze w latach ubiegłych. W ramach projektu w części sportowo-rekreacyjnej przewiduje się m.in. budowę fontanny typu „mokry chodnik”, uzupełnienie\ (w tym o urządzenie przeznaczone dla dzieci niepełnosprawnych) lub wymianę urządzeń na placu zabaw oraz remont jego ogrodzenia, montaż zestawu trampolin ziemnych, uzupełnienie siłowni zewnętrznej m.in. o urządzenia dostosowane do potrzeb osób z niepełnosprawnościami. W części wypoczynkowej przewiduje się m.in. odtworzenie fontanny pływającej na oczku wodnym, remont pomostu, nasadzenia roślinne, dodanie uatrakcyjniających przestrzeń elementów małej architektury, system nawodnienia roślinności. W tej części przewidziano także montaż elementów ścieżki edukacyjnej nawiązującej do przyrody występującej w parku (podkreślenie korelacji z</p>	<p>2020-2021</p>	<p>1.997.500,00</p>

Ponadlokalny Program Rewitalizacji sieci miast Cittaslow

		częścią parku zrewitalizowaną w latach 2017-2018). Ponadto, w celu podniesienia bezpieczeństwa przewiduje się również rozbudowę monitoringu.		
--	--	--	--	--

Jeziorany				
Nazwa Projektu	Priorytet	Krótki opis projektu	Czas realizacji	Wartość dofinansowania
Rewitalizacja zabytkowego parku w JEZIORANACH	9b	<p>Głównym celem projektu jest rewitalizacja zabytkowego parku włoskiego w Jezioranach. Realizacja inwestycji pozwoli na rewitalizację obiektu dziedzictwa kulturowego w Jezioranach; poprawę jakości i bezpieczeństwa parku oraz nadanie mu nowych funkcji; stworzenie nowej oferty spędzania czasu wolnego dla społeczności zamieszkującej miasto.</p> <p>W ramach projektu przewiduje się prace pielęgnacyjne oraz nasadzenia zieleni, budowę alejek spacerowych wraz z miejscami odpoczynku i punktami widokowymi, zagospodarowanie terenu pod miejsca do transportu i składowania kajaków i rowerów, małą architekturę parkową (kosze na śmieci, ławki parkowe różnego rodzaju, oświetlenie parkowe (w tym lampy parkowe LED)).</p> <p>Zostaną wkonane elementy edukacyjne takie jak:</p> <ul style="list-style-type: none"> - gry i tablice edukacyjne - domki / hotele dla owadów - budki lęgowe - montaż urządzeń w strefie edukacji ekologicznej dla dzieci i młodzieży przez zabawę (eko-park). 	2020-2022	3.200.000,00 zł
Działalność KIS szansą dla mieszkańców Jezioran	9i	Projekt ukierunkowany na aktywizację osób wykluczonych oraz zagrożonych wykluczeniem społecznym zgodnie ze zindywidualizowaną ścieżką rozwoju oraz na usługi skierowane do osób wykluczonych i zagrożonych wykluczeniem społecznym przez działalność klubu integracji społecznej. Obejmie wsparciem osoby zagrożone ryzykiem ubóstwa i/lub wykluczenia społecznego oraz ich otoczenie	2019-2020	552 000,00

Lidzbark				
Nazwa Projektu	Priorytet	Krótki opis projektu	Czas realizacji	Wartość dofinansowania
Rewitalizacja terenu przy ulicy Działdowskiej w Lidzbarku	9b	W ramach projektu zrewitalizowany zostanie teren przy rzece Wel, przy ul. Działdowskiej. Zrewitalizowane zostaną tereny przy ul. Działdowskiej, zostanie zmodernizowany i rozbudowany parking oraz zostaną wybudowane drewniane obiekty architektury rekreacyjnej.	2020 -2021	980.000,00
Zagospodarowanie pustych przestrzeni nad rzeką Wel w Lidzbarku	9b	W ramach projektu zrewitalizowany zostanie zdegradowany teren nad rzeką Wel, przy ul. Poświętnej w Lidzbarku. Powstanie tam nowoczesnie zagospodarowany teren. Przedsięwzięcie będzie ukierunkowane na utworzenie terenu rekreacyjno-turystycznego, wyposażonego w niezbędny do funkcjonowania sprzęt. Realizacja w/w projektu wpłynie na rozwój sfery społecznej oraz przestrzenno-infrastrukturalnej. Teren zostanie zagospodarowany, poprawi się jego estetyka. Miejsce znakomicie nadaje się wykorzystanie w sferze społecznej poprzez wykorzystanie zrewitalizowanych terenów do prowadzenia zajęć dla dzieci i młodzieży oraz na włączenie społeczne osób długotrwale bezrobotnych. Cel główny: poprawa jakości życia społeczności obszaru problemowego miasta Lidzbark Cele szczegółowe: - zwiększenie dostępności do dobrej jakości infrastruktury rozwojowej i rekreacyjnej dla dzieci poprzez budowę nowego placu zabaw - poprawa dostępności do miejsc integracji społecznej dla dorosłych dzięki udostępnieniu urządzeń rekreacyjnych dla dorosłych w ramach rewitalizowanej przestrzeni - wzrost dostępności atrakcyjnej i taniej w użytkowaniu infrastruktury sportowej poprzez urządzenie siłowni zewnętrznej - zwiększenie poziomu estetyki przestrzeni miejskiej poprzez zagospodarowanie nieużytków na cele integracyjno-rekreacyjno-sportowe.	2018-2019	1.020.000,00

Ponadlokalny Program Rewitalizacji sieci miast Cittaslow

		Projekt obejmuje prace ziemne, wykonanie: parkingu z kostki brukowej, ogrodzenie terenu, zagospodarowanie terenu zieleni, oświetlenie, monitoring, urządzenie terenu wypoczynkowego, ścieżek, skweru oraz terenu rekreacyjnego obejmującego m.in. skate park, fitness zewnętrzny, plac zabaw, łączkę biwaczkową, mini plażę.		
Klub Integracji Społecznej Lidzbark	9i	Celem projektu jest podniesienie stopnia aktywności społecznej i zawodowej osób zagrożonych wykluczeniem społecznym i/lub ubóstwem w wieku 15-64 lat, miasto i gminę Lidzbark poprzez wsparcie świadczone im w ramach nowoutworzonych w ramach projektu Klubu Integracji Społecznej. Dla każdego uczestnika zostanie wypracowana Indywidualna Ścieżka Reintegracji, w oparciu o którą będzie realizowane wsparcie. Wsparcie obejmuje cykl warsztatów motywacyjnych i kształcących kompetencje społeczne i interpersonalne, wsparcie psychologa, wsparcie trenera pracy, doradztwo zawodowe. Uczestnicy będą kierowani na kursy zawodowe i kwalifikacyjne, staże u pracodawców. Efektem projektu będzie podjęcie zatrudnienia oraz podniesienia aktywności społecznej i gotowości do zatrudnienia.	2019-2020	200.000,00
Przywrócenie wartości użytkowych i funkcji kulturalno-rozrywkowej w parku rekreacyjno – sportowym w Lidzbarku	6c	W ramach projektu zostanie zrewaloryzowana scena z zadaszeniem. Drugim istotnym elementem jest przywrócenie widowni również zadaszonej i z miejscami siedzącymi na różnej wysokości. Zagospodarowany również zostanie teren wokół sceny i widowni umożliwiający swobodne przemieszczanie się osób. Realizacja w/w projektu przyczyni się do wzrostu potencjału turystycznego poprzez ochronę i zachowanie dziedzictwa kulturowego. Ponadto wpłynie na wzrost aktywności kulturalno – rozrywkowej oraz integracji mieszkańców i turystów.	2020-2021	2.290.000,00

Orneta

Orneta				
Nazwa Projektu	Priorytet	Krótki opis projektu	Czas realizacji	Wartość dofinansowania

Ponadlokalny Program Rewitalizacji sieci miast Cittaslow

<p>Zagospodarowanie i uporządkowanie pustych przestrzeni publ. poprzez budowę placu sport.-rekreac. przy SP Nr 1 w Ornećcie wraz z adaptacją pomieszczeń SP Nr 1 do wzrostu aktywności sportowej i artystycznej osób zagrożonych wykluczeniem społ.</p>	<p>9b</p>	<p>Realizacja projektu poprawi jakość zagospodarowania przestrzennego, poprawi estetykę przestrzeni miejskiej oraz dostępność infrastruktury rekreacyjno - sportowej, pozwoli na zagospodarowanie czasu wolnego dzieci i młodzieży zagrożonych wykluczeniem społecznym – zajęcia sportowe i artystyczne (teatralne i muzyczne). Działania te w zależności od zadań prowadzić będą: Miejsko-Gminny Ośrodek Pomocy Społecznej w Ornećcie, Miejski Dom Kultury w Ornećcie, Poradnia Psychologiczno-Pedagogiczna w Ornećcie</p> <p>W ramach projektu przewiduje się:</p> <ol style="list-style-type: none"> 1. Budowę placu rekreacyjno-sportowego: ścieżka dla rolkarzy, plac rowerowy, skatepark, budowa boisk dla różnych dyscyplin sportowych, 2. Zagospodarowanie terenu zieleni, ustawienie ławek, wykonanie oświetlenia 3. Ogrodzenie terenu 4. Monitoring 5. Remont sal obejmujący m.in. wymianę stolarki okiennej i drzwiowej, remont ścian, podłóg docieplenie, wyposażenie pomieszczeń w niezbędne sprzęty. 	<p>2018-2021</p>	<p>2.000.000,00</p>
<p>Działajmy Razem</p>	<p>9iv</p>	<p>Projekt „Działajmy Razem” skierowany będzie do osób zagrożonych ubóstwem i wykluczeniem społecznym, wymagających kompleksowego wsparcia i stwarzania warunków do integracji ze społeczeństwem. Działania projektu odbywać się będą między innymi poprzez: poradnictwo specjalistyczne, udział w zajęciach i warsztatach edukacyjnych, treningi, animacje, usługi środowiskowe.</p>	<p>2020-2021</p>	<p>503.000,00</p>
<p>Rewitalizacja przestrzeni publicznej przy Miejskim Domu Kultury im. Franciszka Chruściela w Ornećcie na cele kulturalno – rekreacyjno – sportowe. Etap I</p>	<p>9b</p>	<p>W ramach projektu przewiduje się:</p> <p>Budowę sceny wraz z zadaszeniem oraz urządzeniami oświetleniowymi i nagłaśniającymi, zagospodarowanie terenu zieleni, realizacja układu komunikacyjnego (pieszego i kołowego) oraz sieci infrastruktury technicznej.</p> <p>Realizację terenu rekreacyjno-sportowego i budowę obiektów małej architektury, m.in.: altany, plac gier dla młodzieży i dorosłych, plac zabaw dla dzieci i młodzieży, ławki parkowe i inne elementy małej architektury, itp.</p> <p>Budowę punktu widokowego w postaci tarasu z balustradą.</p> <p>Oświetlenie i monitoring terenu.</p> <p>Ogrodzenie terenu.</p>	<p>2020-2022</p>	<p>1.200.000,00</p>

8. System wdrażania programu rewitalizacji

Prace nad *Ponadlokalnym programem rewitalizacji sieci miast Cittaslow* rozpoczęły się w lipcu 2013 roku. Udział w programie zadeklarowały wszystkie miasta województwa warmińsko – mazurskiego, będące członkami sieci Cittaslow. Początkowo były to władze 9 miast: Biskupca, Bisztynka, Gołdapi, Lidzbarka Warmińskiego, Lubawy, Nowego Miasta Lubawskiego, Olsztynka, Reszła i Rynu. Po otrzymaniu 9 listopada 2013r. członkostwa w Międzynarodowym Stowarzyszeniu Cittaslow przez Barczewo i Dobre Miasto oraz 5 kwietnia 2014 r. przez Pasym, Górowo Iławeckie i Nidzicę ilość miast biorących udział w programie zwiększyła się do 14.

Współpraca przedstawicieli miast sieci odbywała się w formie spotkań i konsultacji, które miały miejsce w Warmińsko – Mazurskiej Agencji Rozwoju Regionalnego S.A. w Olsztynie oraz w Urzędzie Marszałkowskim Województwa Warmińsko – Mazurskiego w Olsztynie.

W celu zapewnienia współpracy pomiędzy władzami poszczególnych gmin i społeczeństwem zostały powołane na poziomie poszczególnych gmin grupy robocze do spraw rewitalizacji. Z każdej grupy wyłoniono przedstawiciela do grupy roboczej na poziomie sieci Cittaslow. Efektem prac grup roboczych było wypracowanie zintegrowanych projektów inwestycyjnych.

W 2015 r. i 2016 r. do Międzynarodowego Stowarzyszenia przyjęte zostały kolejne miasta z województwa warmińsko-mazurskiego: Bartoszyce, Orneta, Lidzbark, Działdowo oraz Jeziorany.

Partycypacja społeczna stanowi niezbędny element w tworzeniu programów rewitalizacji dla problemowych i często zdegradowanych obszarów miast, ponieważ zmiany, jakie na nich zachodzą, dotyczą bezpośrednio zamieszkałą na ich terenach społeczność. Bezpośrednie włączenie społeczności lokalnej w proces rewitalizacji stwarza możliwość dyskusji na otwartym forum, wymianę poglądów czy zaproponowanie rozwiązań dla obszarów kryzysowych każdego programu.

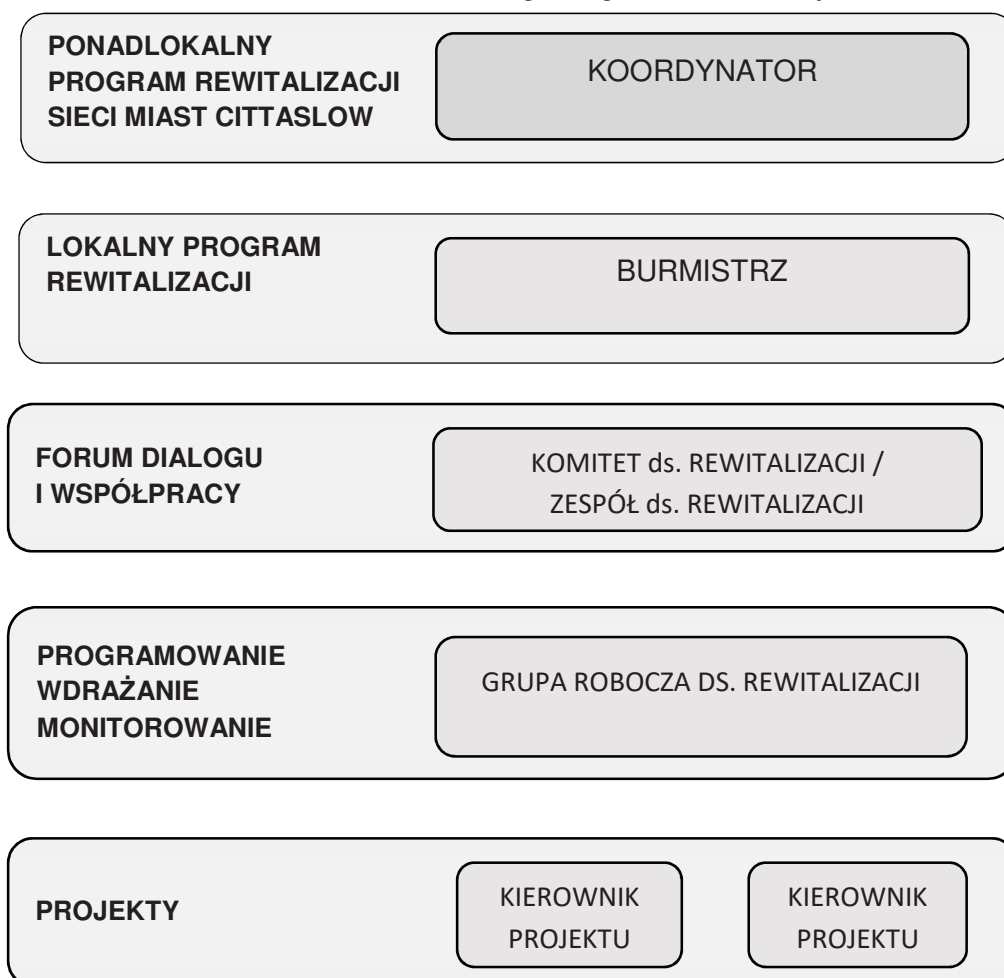
Warunkiem dobrej dyskusji jest jednak świadomość społeczeństwa o procesie rewitalizacji, o jego znaczeniu i skutkach, jakie za sobą niesie. Odnowione obszary powinny być „żywe”, tzn. społeczność lokalna na tych obszarach musi akceptować przeprowadzane zmiany, powinna tworzyć pewną wspólnotę i to zarówno podczas przeprowadzania operacji rewitalizacyjnej (jako najważniejszy, podmiot w prowadzonych procesach), jak i po zakończeniu takich działań. Dlatego tak istotna jest rola jednostek samorządów jako realizatorów i częściowo wykonawców programów rewitalizacji, które zapewniają mieszkańcom odpowiednią informację o działaniach i krokach, jakie zamierzają podjąć w stosunku do obszarów kryzysowych.

W celu zapewnienia udziału społeczeństwa w procesie rewitalizacji programu poszczególne części składowe zostały umieszczone na stronach internetowych gmin i poddane procesowi konsultacji społecznych. *Ponadlokalny program rewitalizacji sieci miast Cittaslow* został udostępniony wszystkim zainteresowanym w formie elektronicznej na stronie internetowej www.cittaslowpolska.pl oraz na stronach internetowych gmin.

Ponadlokalny program rewitalizacji sieci miast Cittaslow jest dokumentem ponad kadencyjnym, określającym cele i programy działań na kilka lat i w związku z tym wymaga systematycznej pracy nad jakością i spójnością realizowanych zadań. Realizacja programu obejmującego 19 gmin wymaga określenia zasad wdrażania wynikających z niego projektów i przedsięwzięć inwestycyjnych.

Proces wdrażania programu jest zadaniem złożonym, wymagającym dobrego przygotowania informacyjnego i stałej komunikacji z interesariuszami. Wdrożeniu *Ponadlokalnego programu rewitalizacji sieci miast Cittaslow* towarzyszyć będzie jego ewaluacja, która będzie się opierać na pozyskiwaniu obiektywnej informacji o jego przebiegu, skutkach i publicznym odbiorze.

Schemat 1. Struktura zarządzania Ponadlokalnego Programu Rewitalizacji sieci miast Cittaslow



Źródło: opracowanie własne

Rolę **Koordynatora** programu pełnić będzie Stowarzyszenie Polskich Miast Sieci Cittaslow. Koordynator będzie odpowiadał za wdrożenie całego programu. Do zadań Koordynatora będzie należało w szczególności:

- zatwierdzenie Ponadlokalnego programu rewitalizacji sieci miast Cittaslow po zatwierdzeniu jego części składowych przez gminy;
- podpisanie porozumienia z Instytucją Zarządzającą na realizację Ponadlokalnego programu rewitalizacji sieci miast Cittaslow;
- w przypadku konieczności - dokonywanie okresowej aktualizacji programu;
- co najmniej raz na pół roku zebranie od gmin informacji dotyczących stopnia realizacji poszczególnych Zintegrowanych Przedsięwzięć Inwestycyjnych i sporządzenie raportu z realizacji Ponadlokalnego programu rewitalizacji sieci miast Cittaslow a następnie przekazanie go do Instytucji Zarządzającej;
- monitoring realizacji założeń Programu.

Za realizację zadań w zakresie poszczególnych miast sieci Cittaslow odpowiedzialni będą **Burmistrzowie**. Do zadań gmin będzie należało w szczególności:

- zatwierdzenie *Lokalnego Programu Rewitalizacji*;
- zapewnienie udziału społeczeństwa na każdym etapie wdrażania zintegrowanych przedsięwzięć inwestycyjnych. Właściwy proces wdrażania programu wymaga połączenia wysiłków wielu instytucji, organizacji i osób. *Ponadlokalny program rewitalizacji sieci miast Cittaslow* jest "własnością" społeczności lokalnej ponieważ dla niej przede wszystkim był budowany. Udział lokalnych liderów i lokalnej społeczności będzie czynnikiem wspierającym procesy implementacyjne;
- przygotowanie dokumentów aplikacyjnych zgodnie z wytycznymi do danego konkursu oraz realizacja poszczególnych projektów;
- nadzorowanie procesu aplikowania o środki i realizację projektów w przypadku, gdy o ośrodki aplikować będą inni wnioskodawcy niż gminy;
- zgłaszanie do koordynatora programu konieczności aktualizacji *Ponadlokalnego programu rewitalizacji sieci miast Cittaslow*;
- bieżąca analiza stopnia realizacji zintegrowanych przedsięwzięć inwestycyjnych;
- przekazywania raz na pół roku do koordynatora programu informacji dotyczących stopnia realizacji poszczególnych projektów wchodzących w skład zintegrowanych przedsięwzięć rewitalizacyjnych.

Za koordynację przedsięwzięć podejmowanych na obszarze rewitalizacji zapisanych w poszczególnych *Lokalnych Programach Rewitalizacji* odpowiadają specjalnie powołane **Komitaty ds. Rewitalizacji/Zespoły ds. Rewitalizacji**. Komitety/Zespoły sprasowują funkcje

podstawowego forum dialogu i współpracy, wspierające proces rewitalizacji na wszystkich etapach.

Zadania Komitetu/Zespołu:

1. Przyjmowanie raportów okresowych oraz raportu końcowego z realizacji Programu;
2. Monitorowanie przebiegu oraz ocena efektywności i skuteczności realizacji Programu;
3. Rozpatrywanie wniosków zmian do Programu;
4. Aktualizacja katalogu projektów;
5. Hierarchizacja gminnych projektów rewitalizacyjnych ujętych w Lokalnym Programie Rewitalizacji;
6. Przedkładanie Burmistrzowi projektów aktualizacji Programu.

W większości Urzędów Miejskich zostanie powołana w ciągu 3 miesięcy od uchwalenia Programu dodatkowo **Grupa robocza ds. rewitalizacji** składającej się z pracowników urzędu, którzy będą odpowiedzialni za zbieranie informacji od podmiotów (kierowników projektów) realizujących projekty rewitalizacyjne w ramach *Lokalnego Programu Rewitalizacji*. Ponadto Grupa robocza ds. rewitalizacji powinna przygotowywać raporty okresowe i raport końcowy z realizacji Programu. Podmioty zgłaszające swoją chęć przystąpienia do procesu rewitalizacji wyznaczonych obszarów, powinny swoje projekty zgłaszać Grupie roboczej, która następnie wnioskuje o aktualizację Programu do Komitetu/Zespołu ds. Rewitalizacji.

Natomiast **Kierownicyprojektów** zarządzają poszczególnymi projektami. Do zadań Kierowników projektu należy:

- opracowywanie i składanie wniosków;
- kontrolę formalną składanych wniosków, ich zgodności z procedurami i zapisami w Lokalnym Programie Rewitalizacji;
- zapewnienie informowania o współfinansowaniu przez UE realizowanych projektów;
- zlecanie zadań projektowych;
- kontrolowanie postępu prac w projekcie w celu utrzymania zgodności projektu z założonym planem;
- sporządzanie raportów dotyczących postępów w projekcie;
- zarządzanie zmianami;
- odbieranie poszczególnych zadań;
- rozliczenie projektu.

9. System monitorowania programu

System monitorowania *Ponadlokalnego programu rewitalizacji sieci miast Cittaslow* polegać będzie na systematycznym i ciągłym zbieraniu, analizowaniu i wykorzystywaniu informacji dla celów kontroli zarządzania i podejmowania decyzji w sprawie realizacji i aktualizacji programu.

System monitorowania pokaże osobom i podmiotom realizującym program rewitalizacji wiarygodne, rzetelne informacje o stanie zaawansowania prac, postępach, uchybieniach w realizacji zadań, zmianie zakresu zadań czy też o zaniechaniu realizacji zadania wraz z przyczynami i uzasadnieniem takiego stanu rzeczy.

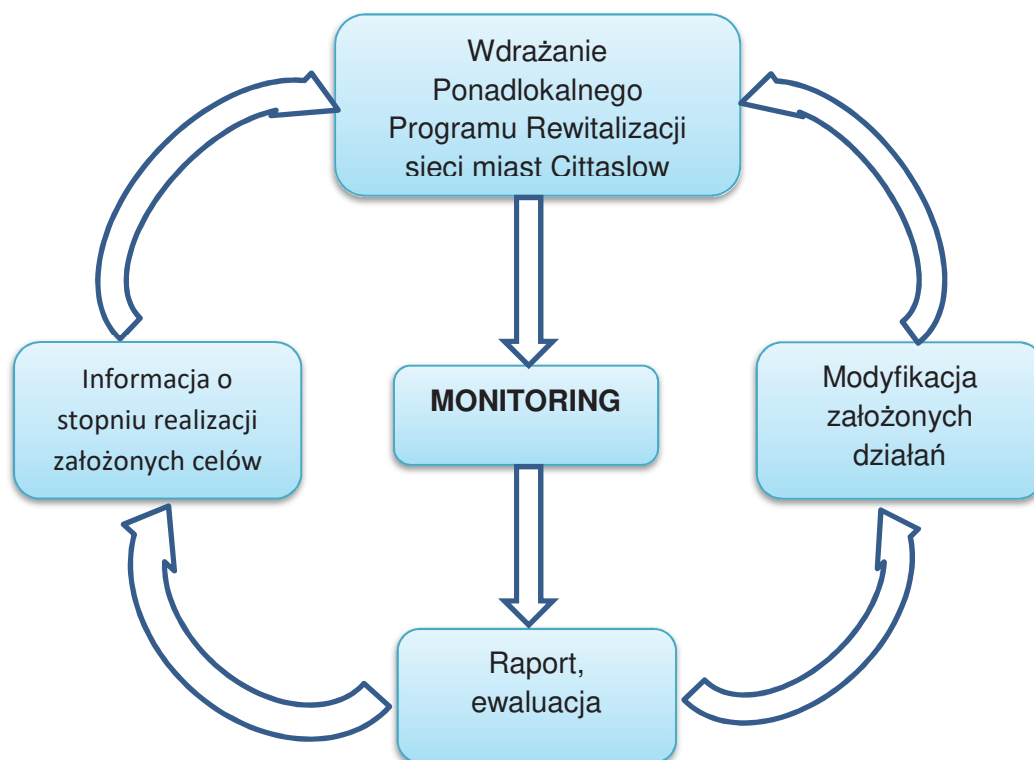
Osoby odpowiedzialne za monitorowanie procesu realizacji programu rewitalizacji muszą mieć na uwadze fakt, iż proces monitorowania jest procesem ciągłym i ważnym we wdrażaniu założeń. Zaprzestanie monitoringu skutkować może dużymi opóźnieniami w realizacji poszczególnych zadań, a nawet poważnie zagrozić realizacji całego programu i jego finansowaniu.

Monitoring ma na celu określenie stanu i ocenę postępu rewitalizacji w miastach sieci Cittaslow oraz wskazanie działań i zadań, które powinny być podjęte w najbliższym czasie, aby ten rozwój równoważył. Monitorowanie wdrażania programu oraz jego poszczególnych elementów zostanie powierzone Koordynatorowi przy ścisłej współpracy z beneficjentami programu. Częstotliwość monitorowania *Ponadlokalnego programu rewitalizacji sieci miast Cittaslow* będzie zgodna z okresami raportowania przewidzianymi dla RPO WiM jednak nie rzadziej niż w okresach półrocznych.

Koordynator zbierał będzie od beneficjentów informacje dotyczące stopnia realizacji poszczególnych projektów. Sporządzony raport zbiorczy pozwoli ocenić stopień realizacji celów i wskaźników programu, a także określi przyczyny ewentualnych opóźnień oraz zaproponuje środki zaradcze. Raport przekazany zostanie do Departamentu Polityki Regionalnej Urzędu Marszałkowskiego Województwa Warmińsko-Mazurskiego. Raport z monitoringu Programu zawierać powinien m.in.:

- Dane Beneficjenta;
- Informacja o projekcie, w tym nazwa, okres realizacji, rzeczowy i finansowy postęp w realizacji;
- Informacja o postępie realizacji wskaźników.

Schemat 2. Monitoring Ponadlokalnego Programu Rewitalizacji sieci miast Cittaslow



Źródło: opracowanie własne

Monitoring powinien być prowadzony w zakresie rzeczowym i finansowym. Zakres rzeczowy dotyczyć będzie monitorowania postępów we wdrażaniu dokumentu, natomiast zakres finansowy związany będzie z monitorowaniem efektywności i poprawności wydatkowanych środków.

Poza bieżącym monitoringiem wdrażania programu zaleca się dokonywanie ewaluacji dokumentu i wskazanie w niej rezultatów oraz należy ocenić, jaki wpływ na poprawę jakości życia mieszkańców miały zrealizowane projekty. Ocena ewaluacji powinna opierać się na poniższych kryteriach:

- trafność – pozwala ocenić, w jakim stopniu wyznaczone podczas konsultacji społecznych cele odpowiadają zidentyfikowanym problemom lub potrzebom interesariuszy,
- skuteczność – określa stopień realizacji celów,
- efektywność – pozwala określić stosunek poniesionych nakładów (finansowe, ludzkie, czas) do osiągniętych rezultatów,
- oddziaływanie – określa wpływ osiągniętych rezultatów na grupę interesariuszy,
- trwałość efektów – pozwala określić, czy pozytywne efekty mogą trwać po zakończeniu finansowania zewnętrznego.

Ocena realizacji programu rewitalizacji oparta będzie na systemie wskaźników, przy czym zakłada się pomiar: produktów, rezultatów.

Do efektywnego monitorowania procesów wdrażania *Programu* należy posłużyć się wskaźnikami ze Wspólnej Listy Wskaźników Kluczowych (WLWK) dla projektów finansowanych z Europejskiego Funduszu Rozwoju Regionalnego (EFRR) i Europejskiego Funduszu Społecznego (EFS).

Tabela 5. Wskaźniki monitorowania postępu rzeczowego w ramach projektów

Wyszczególnienie wskaźników	Źródło finansowania
Priorytet inwestycyjny 4c	
Wskaźniki produktu	
Liczba zmodernizowanych energetycznie budynków	EFRR
Szacowany roczny spadek emisji gazów cieplarnianych	EFRR
Wskaźnik rezultatu	
Ilość zaoszczędzonej energii cieplnej	EFRR
Priorytet inwestycyjny 6c	
Wskaźniki produktu	
Wzrost oczekiwanej liczby odwiedzin w objętych wsparciem miejscach należących do dziedzictwa kulturowego i naturalnego oraz stanowiących atrakcje turystyczne	EFRR
Powierzchnia obiektów dziedzictwa kulturowego zaadaptowanych na cele turystyczne	EFRR
Długość utworzonych szlaków turystycznych	EFRR
Długość wybudowanych tras rowerowych	EFRR
Liczba wspartych obiektów dziedzictwa kulturowego	EFRR
Liczba instytucji kultury objętych wsparciem	EFRR
Wskaźnik rezultatu	
Liczba osób korzystających z obiektów zasobów kultury objętych wsparciem	EFRR
Priorytet inwestycyjny 9b	
Wskaźniki produktu	
Liczba wspartych obiektów infrastruktury zlokalizowanych na rewitalizowanych obszarach	EFRR
Powierzchnia obszarów objętych rewitalizacją	EFRR
Otwarta przestrzeń utworzona lub zrekultywowana na obszarach miejskich	EFRR
Budynki publiczne lub komercyjne wybudowane lub wyremontowane na obszarach miejskich	EFRR
Wyremontowane budynki mieszkalne na obszarach miejskich	EFRR
Długość przebudowanych dróg gminnych	EFRR
Długość przebudowanych dróg powiatowych	EFRR
Liczba obiektów dostosowanych do potrzeb osób z niepełnosprawnościami	EFRR
Wskaźnik rezultatu	
Liczba osób korzystających ze zrewitalizowanych budynków publicznych lub komercyjnych na obszarach miejskich	EFRR

Ponadlokalny Program Rewitalizacji sieci miast Cittaslow

Liczba osób korzystających ze zrewitalizowanych obszarów bądź utworzonej/rekultywowanej przestrzeni w miastach	EFFR
Liczba nowo utworzonych miejsc pracy - pozostałe formy	EFFR
Priorytet inwestycyjny 9i	
Wskaźniki produktu	
Liczba osób zagrożonych ubóstwem lub wykluczeniem społecznym objętych wsparciem w programie	EFS
Liczba osób z niepełnosprawnościami objętych wsparciem w programie	EFS
Wskaźnik rezultatu	
Liczba osób zagrożonych ubóstwem lub wykluczeniem pracujących po opuszczeniu programu (łącznie z pracującymi na własny rachunek)	EFS
Liczba osób zagrożonych ubóstwem lub wykluczeniem społecznym poszukujących pracy po opuszczeniu programu	EFS
Liczba osób zagrożonych ubóstwem lub wykluczeniem społecznym, które uzyskały kwalifikacje po opuszczeniu programu	EFS
Priorytet inwestycyjny 9iv	
Wskaźniki produktu	
Liczba osób zagrożonych ubóstwem lub wykluczeniem społecznym objętych usługami społecznymi świadczonymi w interesie ogólnym w programie	EFS
Liczba osób zagrożonych ubóstwem lub wykluczeniem społecznym objętych usługami zdrowotnymi w programie	EFS
Wskaźnik rezultatu	
Liczba wspartych w programie miejsc świadczenia usług społecznych, istniejących po zakończeniu programu	EFS
Liczba wspartych w programie miejsc świadczenia usług zdrowotnych, istniejących po zakończeniu programu	EFS
Liczba osób zagrożonych ubóstwem lub wykluczeniem społecznym poszukujących pracy, uczestniczących w kształceniu lub szkoleniu, zdobywających kwalifikacje, pracujących (łącznie z prowadzącymi działalność na własny rachunek) po opuszczeniu programu	EFS
Priorytet inwestycyjny 10i	
Wskaźniki produktu	
Liczba uczniów objętych wsparciem w zakresie rozwijania kompetencji kluczowych w programie	EFS
Liczba nauczycieli objętych wsparciem w programie	EFS
Liczba nauczycieli objętych wsparciem z zakresu TIK w programie	EFS
Liczba szkół i placówek systemu oświaty wyposażonych w ramach programu w sprzęt TIK do prowadzenia zajęć edukacyjnych	EFS
Liczba szkół, których pracownie przedmiotowe zostały doposażone w programie	EFS
Wskaźnik rezultatu	
Liczba nauczycieli, którzy uzyskali kwalifikacje lub nabyli kompetencje po opuszczeniu programu	EFS

Ponadlokalny Program Rewitalizacji sieci miast Cittaslow

Liczba uczniów, którzy nabyli kompetencje kluczowe po opuszczeniu programu	EFS
Liczba szkół i placówek systemu oświaty wykorzystujących sprzęt TIK do prowadzenia zajęć edukacyjnych	EFS
Liczba szkół, w których pracownie przedmiotowe wykorzystują wyposażenie do prowadzenia zajęć edukacyjnych	EFS

Źródło: opracowanie własne

Spis tabel

Tabela 1. Powiązania Ponadlokalnego Programu Rewitalizacji sieci miast Cittaslow z dokumentami strategicznymi i planistycznymi	10
Tabela 2. Mieszkania według budowy budynków	41
Tabela 3. Analiza SWOT	43
Tabela 4. Potwierdzenie spełnienia wymogów obszarów rewitalizowanych	52
Tabela 5. Wskaźniki monitorowania postępu rzeczowego w ramach projektów	149

Spis wykresów

Wykres 1. Podział powierzchni geodezyjnej (ha)	24
Wykres 2. Liczba ludności według faktycznego miejsca zamieszkania	24
Wykres 3. Przyrost naturalny na 1000 ludności	25
Wykres 4. Udział ludności w wieku przedprodukcyjnym do ludności ogółem (%)	26
Wykres 5. Udział ludności w wieku produkcyjnym do ludności ogółem (%)	26
Wykres 6. Udział ludności w wieku poprodukcyjnym do ludności ogółem (%)	27
Wykres 7. Liczba zarejestrowanych bezrobotnych	28
Wykres 8. Udział bezrobotnych zarejestrowanych w liczbie ludności w wieku produkcyjnym (%)	28
Wykres 9. Liczba osób i rodzin korzystających z pomocy społecznej	30
Wykres 10. Udział osób korzystających z pomocy społecznej w ludności ogółem gminy	30
Wykres 11. Przestępstwa stwierdzone (oszacowane)	32
Wykres 12. Szkolnictwo podstawowe i gimnazjalne – współczynnik skolaryzacji brutto (%)	34
Wykres 13. Wyniki ze sprawdzianu i egzaminu (%)	34
Wykres 14. Fundacje, stowarzyszenia i organizacje społeczne na 10 tys. mieszkańców	35
Wykres 15. Uczestnicy imprez na 1000 mieszkańców	35
Wykres 16. Frekwencja w wyborach powszechnych	36
Wykres 17. Podmioty gospodarki narodowej	36
Wykres 18. Podmioty wpisane do rejestru na 1000 ludności	37
Wykres 19. Liczba pracujących według płci	37
Wykres 20. Powierzchnia obszarów chronionych	39
Wykres 21. Powierzchnia gruntów zabudowanych i zurbanizowanych razem (%)	40
Wykres 22. Procent ludności korzystających z sieci wodno-kanalizacyjnej i gazu	42

Spis rysunków

Rysunek 1. Wyznaczony obszar Ponadlokalnego Programu Rewitalizacji sieci miast Cittaslow	23
Rysunek 2. Przyroda województwa warmińsko-mazurskiego	38
Rysunek 3. Obszar rewitalizacji w Barczewie	54
Rysunek 4. Obszar rewitalizacji w Bartoszycach	54
Rysunek 5. Obszar rewitalizacji w Biskupcu	55
Rysunek 6. Obszar rewitalizacji w Bisztyнку	55

<i>Rysunek 7. Obszar rewitalizacji w Dobrym Mieście.....</i>	<i>55</i>
<i>Rysunek 8. Obszar rewitalizacji w Działdowie.....</i>	<i>56</i>
<i>Rysunek 9. Obszar rewitalizacji w Gołdapi.....</i>	<i>56</i>
<i>Rysunek 10. Obszar rewitalizacji w Górowie Iławeckim.....</i>	<i>56</i>
<i>Rysunek 11. Obszar rewitalizacji w Jezioranach.....</i>	<i>57</i>
<i>Rysunek 11. Obszar rewitalizacji w Lidzbarku.....</i>	<i>57</i>
<i>Rysunek 13. I Obszar rewitalizacji w Lidzbarku Warmińskim.....</i>	<i>58</i>
<i>Rysunek 14. II Obszar rewitalizacji w Lidzbarku Warmińskim</i>	<i>58</i>
<i>Rysunek 15. Obszar rewitalizacji w Lubawie</i>	<i>58</i>
<i>Rysunek 16. Obszar rewitalizacji w Nidzicy</i>	<i>59</i>
<i>Rysunek 17. Obszar rewitalizacji w Nowym Mieście Lubawskim</i>	<i>59</i>
<i>Rysunek 18. Obszar rewitalizacji w Olsztynku.....</i>	<i>60</i>
<i>Rysunek 19. Obszar nr I rewitalizacji w Ornecie</i>	<i>60</i>
<i>Rysunek 20. Obszar nr II rewitalizacji w Ornecie</i>	<i>60</i>
<i>Rysunek 21. Obszar nr III rewitalizacji w Ornecie</i>	<i>60</i>
<i>Rysunek 22. Obszar rewitalizacji w Pasymiu.....</i>	<i>61</i>
<i>Rysunek 23. Obszar rewitalizacji w Reszlu</i>	<i>61</i>
<i>Rysunek 24. Obszar rewitalizacji w Rynie.....</i>	<i>62</i>

Spis schematów

<i>Schemat 1. Struktura zarządzania Ponadlokalnego Programu Rewitalizacji sieci miast Cittaslow.....</i>	<i>144</i>
<i>Schemat 2. Monitoring Ponadlokalnego Programu Rewitalizacji sieci miast Cittaslow.....</i>	<i>148</i>