



# MIASTECZKA CITTASLOW

[www.cittaslowpolska.pl](http://www.cittaslowpolska.pl)

#cittaslowpoland



## SPIS TREŚCI

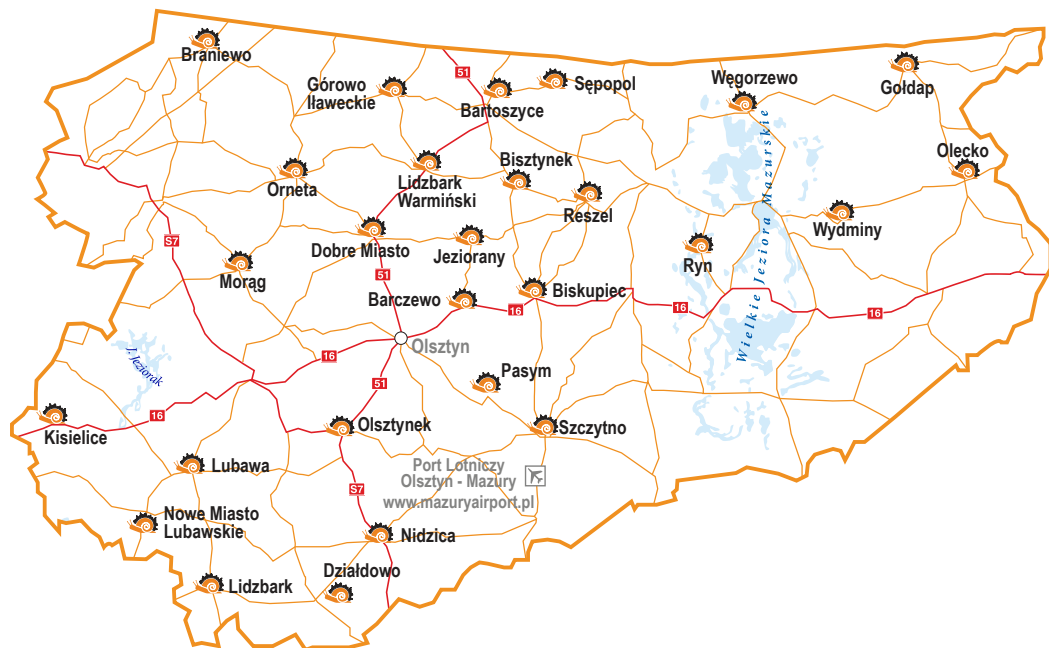
|                                                                   |           |
|-------------------------------------------------------------------|-----------|
| <b>Wolny czas spędzaj powoli... w miastach Cittaslow</b>          | <b>1</b>  |
| <b>Festiwal i Tydzień Cittaslow</b>                               | <b>2</b>  |
| <b>Duch gotyku</b>                                                | <b>3</b>  |
| Zamek krzyżacki w Nidzicy                                         | 3         |
| Muzeum Pogranicza w Działdowie                                    | 4         |
| Warmińsko-Mazurskie Muzeum Pożarnictwa w Lidzbarku                | 4         |
| Lubawskie Centrum Aktywności Społecznej w Lubawie                 | 4         |
| Baszta Kurżętnicka w Nowym Mieście Lubawskim                      | 4         |
| Muzeum Budownictwa Ludowego – Park Etnograficzny w Olsztynku      | 5         |
| Muzeum Ziemi Kisielickiej w Kisielicach                           | 5         |
| Szlaki rowerowe okolic Kisieliec                                  | 6         |
| Park Krajobrazowy Wzgórz Dylewskich                               | 6         |
| Szlak kajakowy rzeki Marózki                                      | 6         |
| Szlak Pętli Grunwaldzkiej                                         | 6         |
| Plaża nad Jeziorem Lidzbarskim w Lidzbarku                        | 7         |
| Górznięsko-Lidzbarski Park Krajobrazowy                           | 7         |
| Welski Park Krajobrazowy                                          | 7         |
| Szlak kajakowy rzeki Drwęcy                                       | 7         |
| Szlak kajakowy rzeki Wel                                          | 7         |
| Ośrodek narciarski Kurza Góra w okolicy Nowego Miasta Lubawskiego | 8         |
| Park Miejski Łazienki Lubawskie w Lubawie                         | 8         |
| Historyczna trasa rowerowa w okolicy Działdowa                    | 8         |
| Rezerwat przyrody Źródła Rzeki Łyny koło Nidzicy                  | 8         |
| <b>Cuda Mazur</b>                                                 | <b>9</b>  |
| Ruiny zamku krzyżackiego w Szczytnie                              | 9         |
| Ratusz w Pasymiu                                                  | 10        |
| Zamek w Rynie                                                     | 10        |
| Wieża ciśnień w Gotdapi                                           | 10        |
| Muzeum Tradycji Kolejowej w Węgorzewie                            | 11        |
| Rynek w Olecku                                                    | 11        |
| Plaża miejska Mamry w Węgorzewie                                  | 11        |
| Uzdrowsko w Gotdapi                                               | 12        |
| Safari w Zatykach koło Gotdapi                                    | 12        |
| Ekomarina w Rynie                                                 | 12        |
| Szlak Fortyfikacji Mazurskich                                     | 12        |
| Rekreacja nad jeziorem Kalwa w Pasymiu                            | 13        |
| Trasy rowerowe okolic Pasymia                                     | 13        |
| Trasa przyrodnicza Wiewiórcza Ścieżka w Olecku                    | 13        |
| Ośrodek Mazurski Okrągłe w okolicy Wydmin                         | 14        |
| Rekreacja nad Jeziorem Wydmińskim w Wydminach                     | 14        |
| Rekreacja nad Jeziorem Domowym Dużym w Szczytnie                  | 14        |
| <b>Klimat Warmii</b>                                              | <b>15</b> |
| Barczewo – miasto Feliksa Nowowiejskiego                          | 15        |
| Zabytkowy rynek w Biskupcu                                        | 16        |
| Skansen Miejski w Dobrym Mieście                                  | 16        |
| Zamek biskupów warmińskich w Reszlu                               | 16        |
| Szlak pieszo-rowerowy z Reszla do Świętej Lipki                   | 16        |
| Stare Miasto w Reszlu                                             | 17        |
| Galeria Vita Warmia w Jezioranach                                 | 17        |
| Szlak kajakowy rzeki Łyny (Dobre Miasto)                          | 17        |
| Szlak kajakowy rzek                                               | 17        |
| Dadaj – Pisa Warmińska – Wadąg                                    | 17        |
| Rekreacja nad jeziorem Dadaj                                      | 18        |
| Plaża nad Jeziorem Luterskim                                      | 18        |
| Trasy rowerowe okolic Jezioran                                    | 18        |
| Powiat olsztyński                                                 | 19        |
| Szlak rowerowy Gościniec Niborski                                 | 19        |
| Szlak Kopernikowski                                               | 19        |
| <b>Uroki Północy</b>                                              | <b>20</b> |
| Zamek biskupów warmińskich w Lidzbarku Warmińskim                 | 20        |
| Stare Miasto w Orniecie                                           | 21        |
| Muzeum Gazownictwa Warmii i Mazur w Górowie Iławeckim             | 21        |

|                                                                       |    |
|-----------------------------------------------------------------------|----|
| Brama Lidzbarska w Bartoszczach                                       | 21 |
| Kościół pw. św. Michała Archanioła w Sępopolu                         | 21 |
| Kościół pw. św. Macieja Apostoła                                      | 21 |
| i Najdroższej Krwi Pana Jezusa w Bisztyнку                            | 21 |
| Kościół pw. św. Katarzyny w Braniewie                                 | 22 |
| Gotycki ratusz w Morągu                                               | 22 |
| Szlak Fortyfikacji Trójkąta Lidzbarskiego                             | 22 |
| Kompleks Rekreacyjno-Rehabilitacyjny „Zdrowe Braniewo”                | 23 |
| Park sportowo-rekreacyjny w Morągu                                    | 23 |
| Szlak Kanatu Elbląskiego                                              | 23 |
| Wschodni Szlak Rowerowy Green Velo                                    | 24 |
| Trasa rowerowa Lidzbark Warmiński – Orneta                            | 24 |
| Park Elżbiety w Bartoszczach                                          | 24 |
| Termy Warmińskie w Lidzbarku Warmińskim                               | 25 |
| Szlak kajakowy rzeki Łyny (Lidzbark Warmiński – Bartoszyce – Sępopol) | 25 |
| Pomnik przyrody Diabelski Kamień w Bisztyнку                          | 25 |

**Różne oblicza Cittaslow** 26

|                                                                                      |    |
|--------------------------------------------------------------------------------------|----|
| Dom podcieniowy Mały Holender w Żelichowie/Cyganku (okolice Nowego Dworu Gdańskiego) | 26 |
| Żuławska Kolej Dojazdowa w Nowym Dworze Gdańskim                                     | 26 |
| Kościół pw. św. Marii Magdaleny w Długiej Goślinie                                   | 26 |
| Trasy rowerowe okolic Murowanej Gośliny                                              | 27 |
| Wieża Woka w Prudniku                                                                | 27 |
| Trasy rowerowe okolic Prudnika                                                       | 27 |
| Ratusz w Głubczycach                                                                 | 28 |
| Kemping w Pietrowicach koto Głubczyc                                                 | 28 |
| Szlak rowerowy Leśno Rajza w okolicach Kalet                                         | 28 |
| Zalew Zielona w Kaletach                                                             | 29 |
| Dwór Kiwerskich w Rejowcu Fabrycznym                                                 | 29 |
| Szlaki turystyczne okolic Rejowca Fabrycznego                                        | 29 |
| Kościół pw. Matki Boskiej Królowej Polski w Iwincinie koto Sianowa                   | 30 |
| Arboretum w Karnieszewicach koto Sianowa                                             | 30 |
| Kościół pw. św. Stanisława Biskupa i Męczennika w Rzgowie                            | 30 |
| Park im. Adama Mickiewicza w Rzgowie                                                 | 31 |
| Muzeum Wsi Mazowieckiej w Sierpcu                                                    | 31 |
| Sierpeckie Jeziora                                                                   | 31 |

**Informacja turystyczna w miastach Cittaslow** 32



# Wolny czas spędzaj powoli... w miastach Cittaslow

Jeśli szukasz alternatywy dla intensywnego tempa życia – dla szybkiego jedzenia, szybkiego odpoczywania, szybkich kontaktów z innymi – odwiedzenie miast należących do sieci Cittaslow jest doskonałym pomysłem. Każde z nich dysponuje świetną ofertą krótszego i dłuższego wypoczynku: w szczególności dla całych rodzin, ale też dla miłośników kultury i pasjonatów aktywności fizycznej.

Członkowie ruchu stawiają na promowanie i upowszechnianie idei dobrego życia, dbanie o lokalność i zachowanie niepowtarzalnego charakteru przestrzeni miejskiej. Tradycyjna gościnność czyni je atrakcyjnymi dla każdego, kto szuka wytchnienia od codziennej gonitwy.

Miasta spod znaku ślimaka mogą się pochwalić walorami przyrodniczymi okolic, ciekawym dziedzictwem historycznym, lokalnymi wyrobami, w tym kulinariami bazującymi na naturalnych składnikach. Nieodzownym elementem dobrego życia są różne formy sportu i rekreacji, którym służą: parki, ścieżki i szlaki piesze i rowerowe, przystanie kajakowe i żeglarskie, a nawet stoki narciarskie. Członkowie Cittaslow dbają o przywracanie dawnej świetności zabytkowych budowli i tkanki miejskiej. W odrestaurowanych wnętrzach kipi życie kulturalne i działają placówki muzealne.

Zdecydowana większość – bo 27 z 36 – polskich „miasteczek dbających o lepszą jakość życia” leży na Warmii i Mazurach, ale ich idea zakorzeniła się także w Wielkopolsce, na Pomorzu Gdańskim i Środkowym, Górnym Śląsku, Opolszczyźnie, Lubelszczyźnie, Mazowszu i Ziemi Łódzkiej.

Podczas cyklicznych imprez organizowanych w ramach działania sieci można poznawać miasta oraz ich ofertę turystyczną. Co roku w maju lub czerwcu w wybranym z nich gości Festiwal Cittaslow, podczas którego prezentują się wszyscy krajowi członkowie ruchu. Natomiast pod koniec września w poszczególnych miejscowościach odbywają się imprezy rekreacyjne i kulturalne w ramach Tygodnia Cittaslow.

Na kolejnych stronach niniejszej publikacji przybliżamy wybrane atrakcje każdego z miasteczek, proponując kilka wycieczek, które pozwolą poczuć ich charakterystyczny klimat. Bieżące informacje o tym, co dzieje się w każdej z miejscowości, można znaleźć na [www.cittaslowpolska.pl](http://www.cittaslowpolska.pl).



Skwerek Cittaslow w Lidzbarku, fot. Natalia Sieg

Kamieniczki staromiejskie  
i Brama Lidzbarska w Bartoszycach,  
fot. archiwum Urzędu Miasta Bartoszyce



# Festiwal i Tydzień Cittaslow

Dobra jakość życia w małym mieście – to naczelną ideą przyświecającą ruchowi Cittaslow. Ważnym elementem takiego życia jest świętowanie, rekreacja i wypoczynek. Oprócz celebrowania dni miast i innych lokalnych uroczystości, członkowie ruchu obchodzą dwa wspólne święta.

Co roku w maju lub czerwcu w wybranej miejscowości należącej do sieci gości Festiwal Cittaslow, w ramach którego swoje walory prezentują wszystkie polskie miasta spod znaku ślimaka. Natomiast pod koniec września w każdym z nich odbywają się imprezy rekreacyjne i kulturalne w ramach Tygodnia Cittaslow.

Głównym punktem programu Festiwalu Cittaslow jest co roku kiermasz, podczas którego na stoiskach promocyjnych rozdawane są materiały przybliżające dzieje i atrakcje turystyczne poszczególnych miast, oferowane są wyroby rękodzieła i sztuki ludowej oraz regionalna żywność. Kiermaszowi towarzyszą konkursy, degustacje i pokazy kulinarne oraz różnorodne działania artystyczne. Tradycją stały się również mecze piłki nożnej pomiędzy reprezentacją miast Cittaslow a lokalnymi sportowcami czy samorządowcami. Uwieńczeniem imprezy jest zazwyczaj koncert z udziałem gwiazdy. W trakcie festiwalu przedstawiciele miast radzą również nad kwestiami istotnymi dla ruchu.



fot. archiwum UMWWM w Olsztynie

## Członkowie wspierający i przyjaciele Cittaslow

**Członkiem wspierającym ruch Cittaslow od 2007 roku jest samorząd województwa warmińsko-mazurskiego.**

W ramach współpracy z nim miasteczka realizują „Ponadlokalny program rewitalizacji sieci miast Cittaslow województwa warmińsko-mazurskiego”.

W 2019 roku do grona członków wspierających dołączył powiat olsztyński (patrz str. 19).

Pierwszym w Polsce „Przyjacielem Cittaslow” jest Grupa Meblowa Szynaka, prowadząca działalność w miasteczkach Cittaslow – Lubawie, Lidzbarku oraz Nowym Mieście Lubawskim.

# Duch Gotyku



## Zamek krzyżacki w Nidzicy

Gotycka warownia, wzniesiona w latach 1380-1400, to największy krzyżacki zamek rezydencyjno-obronny na Mazurach. Położony na wysokim wzgórzu, niegdyś otoczony moczarami rzeki Nidy, zabezpieczał od południa granice państwa zakonnego.

Czteroskrzydłową twierdzę o wymiarach 62x44 m osadzono na wysokiej kamiennej podmurówce. Na poddaszu, w grubości murów, budowlę obiegają krużganki obronne – zarówno od strony zewnętrznej, jak i od strony dziedzińca. Najstarsza, zachodnia część zamku dominuje nad miastem. Jej fasadę zdobią duże ostrołukowe okna, a szczyty wieńczą sterczyny. Skrzydło wschodnie to budynek bramny flankowany wysokimi wieżami, krytymi dachami namiotowymi oraz zdobionymi wnękami i płaskimi dekoracjami. Nad bramą usytuowano dwukondygnacyjną kaplicę.

Aktualnie w zamku mieszczą się: Muzeum Ziemi Nidzickiej, Nidzicki Ośrodek Kultury, siedziba bractwa rycerskiego i biblioteka, działają również pokoje gościnne i restauracja. Odbywają się tutaj m.in. turnieje rycerskie, Zamkowy Maraton Rockowy „ZMRock” i Inwazja Ognia i Muzyki.

fot. Paweł Kozirski





## Muzeum Pogranicza w Działdowie

Placówka powstała pierwotnie jako Interaktywne Muzeum Państwa Krzyżackiego. W 2018 r., po zakończeniu rewitalizacji gotyckiej części zamku krzyżackiego, przeniosła tam swoją siedzibę, rozszerzając działalność i zmieniając nazwę. Obecnie muzeum udostępnia dwie wystawy stałe. W ratuszu można zapoznać się z interaktywną wystawą państwa Zakonu Krzyżackiego, wykorzystującą projekcje 3D, multimedialne ekrany dotykowe, animacje, makiety oraz tradycyjne eksponaty. W zamku prezentowana jest wystawa pt. „Działdowo – miasto i ludzie dawnego pogranicza”. Ukazuje ona dzieje miasta i regionu od średniowiecza po II wojnę światową, a także historię niemieckiego obozu koncentracyjnego KL Soldau, korzystając ze stanowisk i prezentacji multimedialnych, przedmiotów zabytkowych i zrekonstruowanych.

fot. archiwum Muzeum Pogranicza w Działdowie

## Warmińsko-Mazurskie Muzeum Pożarnictwa w Lidzbarku

Muzeum prezentuje sprzęt używany do gaszenia pożarów przez pokolenia lidzbarskich strażaków. Można tu obejrzeć kolekcje sikawek, motopomp, gaśnic, strażackich hełmów, mundurów i sztandarów (na zewnątrz także wozy strażackie). W placówce zgromadzono również zbiory związane z historią miasta, m.in. gazety, fotografie, dokumenty. Ekspozycja czynna w poniedziałki, środy i piątki (godz. 10.00-13.00).



## Lubawskie Centrum Aktywności Społecznej w Lubawie

Placówka powstała na terenie dawnego zamku, w którym przez ponad 500 lat (do 1773 r.) rezydowali biskupi chełmińscy. Murowaną warownię wzniesiono na przełomie XIII i XIV w. W 1813 r. opuszczony zamek spłonął wraz z wieżami, a w 1826 r. został rozebrany. Do naszych czasów przetrwały fundamenty skrzydeł budowli, fragmenty murów obronnych i jednej z baszt oraz ostrołukowy portal na dziedzińcu. Rewitalizacja pozostałości zamku objęła m.in. odrestaurowanie piwnic oraz budowę nowego obiektu wraz z odtworzeniem dawnego dziedzińca. W piwnicach urządzono sale konferencyjne, a także wystawowe, w których wyeksponowano przedmioty odnalezione podczas prac archeologicznych. W nowym obiekcie znalazły się: punkt informacji turystycznej, siedziby stowarzyszeń i organizacji, stał się on miejscem spotkań i warsztatów. Na dziedzińcu odbywają się imprezy artystyczne. Całość założenia otaczają zrewitalizowane mury obwodowe, wokół których prowadzi historyczna ścieżka edukacyjna.

fot. archiwum Urzędu Miasta Lubawa

## Baszta Kurzędnicka w Nowym Mieście Lubawskim

Jedna z dwóch zachowanych gotyckich baszt bramnych, będących elementami fortyfikacji miasta. Budowla, zwana też Basztą Brodniczką, powstawała wraz z murami miejskimi od lat 30. XIV w. Wzniesioną na planie kwadratu masywną bryłą nakryto dachem czterosпадowym. Przejście dla pieszych przebito w latach 20. XX w. Przy fragmencie muru przylegającym do baszty urządzono skwerek, na którym ustawiono głaz z herbem miasta i dwie repliki armat, wykonane na potrzeby kręcenia filmu „Potop” z 1974 r.

fot. archiwum UMWWM w Olsztynie



## Muzeum Budownictwa Ludowego – Park Etnograficzny w Olsztynku

Odwiedzając skansen, możemy odbyć wędrowkę w czasie i przestrzeni. W Olsztynku prezentowanych jest 77 obiektów architektury wiejskiej z Warmii, Mazur, Powiśla i Małej Litwy, powstałych w XIX i XX w. Są to budynki mieszkalne i gospodarskie (m.in. młyn wodny, wiatraki, olejarnia, kuźnia, wędzarnia, garncarnia) oraz drewniany kościół. Ich wyposażenie pokazuje, jak wyglądało życie codzienne i obrzędy na wsi w minionych wiekach. Muzealne zbiory kultury materialnej oraz sztuki ludowej liczą ponad 10 tys. eksponatów. Klimat dawnej wsi przybliżają organizowane tutaj imprezy oraz hodowla zwierząt gospodarskich, budząca szczególne zainteresowanie dzieci. Skansen powstał w 1909 r. jako Muzeum Wsi w Królewcu, ówczesnej stolicy Prus Wschodnich. W latach 1938-1942 przeniesiono go do Olsztynka. Obecnie do muzeum należą także dwa obiekty w centrum miasta: Salon Wystawowy w dawnym kościele oraz Dom Mrongowiusza. Tuż obok nich – w budynku ratusza – działa też inna placówka muzealna: Multimedialne Muzeum Obozu Jenieckiego Stalag IB oraz Historii Olsztynka.



fot. archiwum UMWWM w Olsztynie

## Muzeum Ziemi Kisielickiej w Kisielicach



fot. archiwum Urzędu Miejskiego Kisielice

Placówka powstała w 2021 r. na zrewitalizowanym poddaszu zabytkowego budynku szkoły podstawowej (gdzie można wjechać przeszkloną windą zewnętrzną). Głównym eksponatem jest tutaj makietą starego miasta, odwzorowująca w skali 1:20 dawną zabudowę, w tym 20 budynków o wysokości ok. 2 m, ustawionych wokół trójkątnego rynku z ratuszem i kościołem. Makietą ma ok. 10 m długości, a zwiedzający mogą wejść pomiędzy odtworzone obiekty. Osobną ekspozycję stanowią makiety dworów w Ogrodzieńcu, Łęgowie i Limży.

Szczególną atrakcją placówki jest podwieszony pod sufitem model sterowca „Hindenburg” (8 m), latającego niegdyś m.in. nad Kisielicami. Sterowiec nazwano na cześć feldmarszałka i ówczesnego prezydenta Niemiec Paula von Hindenburga, którego pałac znajdował się w Ogrodzieńcu. Ród von Hindenburg und Beneckendorf był związany również z pobliską Limżą. Podczas zwiedzania goście mogą obejrzeć prezentację oraz grę światła i dźwięku przedstawiającą katastrofę sterowca, do której doszło w 1937 r. w Stanach Zjednoczonych.



## Szlaki rowerowe okolic Kisielic

Przez tereny gminy przebiegają trzy turystyczne szlaki rowerowe o łącznej długości ok. 50 km. Szlak Autorytetów (czerwony) biegnie z Jezierzyc do Kisielic (w gminie 10,75 km). Jego nazwa odnosi się do osób związanych z miejscami, przez które wiedzie, m.in. papieża Jana Pawła II i Emila von Behringa, noblisty, wynalazcy szczepionki przeciwżółtej. Szlak prowadzi głównie drogami asfaltowymi. Oprócz podziwiania atrakcji przyrodniczych na trasie można odwiedzić także wieś Trupel z neogotycką kaplicą grobową Albersów z początku XX w. i dawną kuźnię z XIX w. W Kisielicach warto zaś zwiedzić kościół pw. Matki Bożej Królowej Świata z XVIII w.

Szlak niebieski wiedzie wokół Jeziora Goryńskiego przez „Krajinę Wiatraków”, w całości w granicach gminy (24,6 km). Szlak Pocztylionia (żółty) łączy Goryń z Elblągiem (w gminie 14,7 km). Na trasie można zwiedzić kościół pw. Niepokalanego Poczęcia NMP z początku XVII w. w Łęgowie. Kisielice z Ogrodzieńcem połączyła ścieżka pieszo-rowerowa poprowadzona wzdłuż DK 16 (2,5 km).

fot. archiwum Urzędu Miejskiego Kisielice

## Park Krajobrazowy Wzgórz Dylewskich

Park chroni część Garbu Lubawskiego, wraz z najwyższą w regionie Dylewską Górą (312 m n.p.m.). Na jej szczycie bierze początek ścieżka przyrodnicza, która zatacza pętlę sięgającą do Jeziora Francuskiego (drugą ścieżkę wyznaczono koło leśniczówki Napromek). W granicach parku znalazły się dwa rezerваты przyrody i część trzeciego. Na terenie parku wyznaczono cztery szlaki rowerowe, przecinają go także pieszy Szlak Grunwaldzki i drogowy Szlak Pętli Grunwaldzkiej.

## Szlak Pętli Grunwaldzkiej

Bitwa pod Grunwaldem to symbol chwały polskiego oręża. Poznawaniu związanych z nią miejsc, zachowanych w nich pamiątek historii i współczesnych atrakcji, służy szlak drogowy, liczący 263 km. Miłośnikom kultury średniowiecza przypadną do gustu gotyckie zamki, kościoły, elementy fortyfikacji miejskich. Dzięki wytyczeniu trasy w formie kilku pętli, każdy może zaplanować sobie zwiedzanie indywidualnie.



fot. archiwum Urzędu Miasta Olsztyniek

## Szlak kajakowy rzeki Marózki

Stanowiąca dopływ Łyny Marózka to niezwykle urokliwy szlak kajakowy. Większość kajakarzy wybiera start w okolicy Waplewa, skąd rzeka wije się po terenach podmokłych i leśnych (5-9 km) do jeziora Maróz. Po przeprowie przez nie (6 km) płynący docierają do Swaderek, gdzie konieczna jest długa przenoska (ok. 800 m). Dalej jednak czeka na nich najpiękniejszy odcinek rzeki, wiodący przez stary las (5 km). Spływ kończy się na Jeziorze Świętym koło Kurek (1 km). Po kilkusetmetrowej przenosce można go kontynuować Łyną. W 1958 r. Marózką płynął przyszły papież Jan Paweł II, co upamiętniają tablice w Kurkach i Olsztynku.

## Plaża nad Jeziorem Lidzbarskim w Lidzbarku

Lidzbarska plaża może się pochwalić najdłuższą w regionie jezdźnią wodną na świeżym powietrzu. Poza tym są tutaj: pomosty wydzielające trzy baseny kąpielowe, wieża do skoków (o wysokości niemal 4 m), wiata, wypożyczalnia sprzętu wodnego, trzy boiska do siatkówki, punkt gastronomiczny i zaplecze sanitarne. Od plaży brzegiem jeziora wiedzie promenada, przy której ustawiono drewniane rzeźby. Kończy się w parku z m.in. placem zabaw. Przez Jezioro Lidzbarskie przepływa rzeka Wel, będąca atrakcyjnym szlakiem kajakowym.



fot. archiwum Urzędu Miasta i Gminy Lidzbark

## Górnieniecko-Lidzbarski Park Krajobrazowy

Granice województwa warmińsko-mazurskiego (gmina Lidzbark) obejmują część terenów parku. To głównie kompleksy leśne. Ich os stanowi rzeka Brynica, złobiąca głęboki jar (40-50 m), objęty ochroną w dwóch rezerwach. W jednym z nich rośnie liczący ponad 500 lat „Dąb Rzeczypospolitej” (obwód ok. 640 cm). Na obszarze parku wytyczono ponad 250 km szlaków rowerowych i pieszych oraz ścieżki przyrodniczo-dydaktyczne.

## Welski Park Krajobrazowy

Park obejmuje malowniczą dolinę rzeki Wel i jej okolice. Przełomowy odcinek rzeki chroni rezerwat Piekiełko. Oprócz niego utworzono jeszcze trzy rezerваты. W siedzibie parku działają muzea: etnograficzne i przyrodnicze. Rzeką wiedzie popularny szlak kajakowy. W parku wyznaczono sześć szlaków rowerowych, trzy piesze i ścieżkę dydaktyczną. Przez jego tereny biegną też pieszy Szlak Grunwaldzki i drogowy Szlak Pętli Grunwaldzkiej.

## Szlak kajakowy rzeki Drwęcy


Szlak (ok. 211 km) został wyznaczony od Rychnowskiej Woli. Rzeka ma źródła na stoku Dylewskiej Góry, a cała jej dolina objęta jest granicami rezerwatu. Do wsi Rodzone koło Lubawy w ciągu jednego dnia można dopłynąć z Samborowa. Kolejne etapy wiodą do Nowego Miasta Lubawskiego, a stamtąd np. do wsi Topiele (poza granicami województwa). Spływ można kontynuować Drwęcą do Torunia, gdzie uchodzi ona do Wisły, albo akwenami Pojezierza Brodnickiego.

## Szlak kajakowy rzeki Wel

Wel wypływa z okolic Wzgórz Dylewskich, natomiast szlak kajakowy (98,5 km) rozpoczyna się na jeziorze Dąbrowa Wielka. Rzeka przecina Lidzbark, zaś uchodzi do Drwęcy w Bratianie koło Nowego Miasta Lubawskiego. Po drodze często zmienia kierunek biegu. Przepływa przez dziesięć jezior, co zapewnia jej wyrównany stan wody. Na szlaku kajakarzy natykają się na odcinku o różnym stopniu trudności. Najtrudniejszy jest ten o charakterze potoku górskiego w rezerwacie Piekiełko.



fot. archiwum UMWWM w Olsztynie



## Ośrodek Narciarski Kurza Góra w okolicy Nowego Miasta Lubawskiego

Największy ośrodek narciarski w północnej Polsce, działający w Kurzętniku koło Nowego Miasta Lubawskiego. Dysponuje trzema trasami zjazdowymi (łącznie blisko 2,5 km), obsługiwany przez wyciągi orczykowe, a częściowo także przez wyciąg taśmowy. Trasy wyposażono w system naśnieżania i sztuczne oświetlenie. Narciarze i snowboardziści mogą korzystać z wypożyczalni i serwisu sprzętu oraz usług szkoły narciarskiej. Działają tutaj tory do tubingu (łącznie 700 m) i lodowisko. Dodatkowymi atrakcjami są park rozrywki i restauracja. Kolejną będzie drewniana wieża widokowa o wysokości 35 m, z kolejką krzesłkową i kładką o długości 2 km.

fot. archiwum Ośrodka Narciarskiego Kurza Góra



## Park Miejski Łazienki Lubawskie w Lubawie

Zrewitalizowany park to doskonałe miejsce do odpoczynku, rekreacji i aktywnego spędzania czasu na świeżym powietrzu dla całych rodzin. Na jego terenie znajdują się dwa większe stawy i jeden mały, połączone ze sobą kanałami. Swobodne przemieszczanie się umożliwiają ścieżki spacerowe i kładki przerzucone nad wodą. Odwiedzający park mają do dyspozycji plac zabaw, siłownię na świeżym powietrzu, park linowy oraz zaplecze sanitarne. Na największym stawie wybudowano molo, a w jego pobliżu zlokalizowano miejsce występów artystycznych. W parku organizowane są imprezy rozrywkowe i rekreacyjne dla mieszkańców miasta i turystów, w tym zawody wędkarskie.

fot. archiwum Urzędu Miasta Lubawa



## Rezerwat przyrody Źródła Rzeki Łyna koło Nidzicy

Położony na skraju Puszczy Napiwodzko-Ramuckiej rezerwat chroni obszar źródłiskowy największej rzeki regionu. Zlokalizowany w pobliżu wsi Łyna, zajmuje ok. 121 ha. Obejmuje silnie zróżnicowaną morfologicznie, rozległą dolinę o stromych i wysokich (30-40 m) zboczach z licznymi bocznymi wąwozami. Można tutaj obserwować rzadko spotykany w Europie proces wstecznej erozji źródłiskowej. U wylotu doliny już w średniowieczu zbudowano młyn wodny. Poruszanie się po rezerwacie ułatwiają drewniane kładki, schody i poręcze. Do rezerwatu można dojechać rowerem z Nidzicy wygodną ścieżką, a z Olsztyna łynostradą.

fot. Paweł Koziański

## Historyczna trasa rowerowa w okolicy Działdowa

Nieoznakowana trasa przebiega przez miejsca związane z historią Ziemi Działdowskiej. Pętla wiedzie z Działdowa przez Księży Dwór, Prusinowo, Wysoką, Skurpie, Rudolfowo i Baranówkę. Przy drodze do Kurek warto odwiedzić cmentarz z I wojny światowej. W Księżym Dworze zachował się pałac rodziny Frankensteinów, a w lesie za miejscowością – średniowieczne grodzisko. Od Wysokiej rowerzyści jadą pieszym Szlakiem Grunwaldzkim, mijając miejsce popasu wojsk Jagiełły przed bitwą w 1410 r. W Skurpiu wznosi się dom rodzinny artysty Hieronima Skurpskiego. Między Rudolfowem a Baranówką znajdują się kolejne mogiły z I wojny światowej.



## Ruiny zamku krzyżackiego w Szczytnie

Wybudowany w latach 1370-1380 zamek zastąpił wcześniejszą drewnianą strażnicę. Przez wieki warownia pełniła funkcje obronne, potem była siedzibą starosty książęcego i rezydencją myśliwską. W lipcu 1639 r., pod pozorem udziału w łowach, spotkali się tutaj król Polski Władysław IV z elektorem Jerzym Wilhelmem Hohenzollernem, by omówić przygotowanie antyszwedzkiej prowokacji w Inflantach. W połowie XVII w. podupadający zamek został opuszczony. W XVIII w. częściowo go rozebrano, a proces niszczenia trwał przez kolejne dwa wieki.

W latach 1990-1992 mury zabezpieczono jako trwałą ruinę. Przeprowadzona w latach 2018-2021 rewitalizacja pozwoliła odzwierciedlić pierwotny wygląd zamku. Obecnie w jego pomieszczeniach odbywają się koncerty, warsztaty i wystawy, a na ekspozycji można obejrzeć relikty odnalezione podczas prac. Henryk Sienkiewicz uwiecznił szczycieński zamek w powieści „Krzyżacy”. To tutaj uwięziono i okaleczono Juranda ze Spychowa, gdy poszukiwał porwanej córki.

Tuż obok ruin, w miejscu dawnego przedzamcza, wznosi się gmach ratusza. Część budowli zajmuje Muzeum Mazurskie prezentujące historię i kulturę materialną Mazurów.



fot. archiwum Urzędu Miejskiego w Szczytnie



### Ratusz w Pasymiu

Malowniczym położeniem i niezwykłym klimatem Pasym przyciąga nie tylko turystów, ale i filmowców. Dlatego na ekranach kin i telewizorów często można zobaczyć charakterystyczne dla tego urokliwego miasteczka budowle. Należy do nich ratusz, wzniesiony w stylu angielskiego neogotyku. Za wzór projektującemu budowlę Karłowi Junlerowi służył zamek Babelsberg w Poczdamie – letnia rezydencja cesarza niemieckiego. Nowy ratusz wybudowano w latach 1854-1855 w miejscu średniowiecznego, spalonego jeszcze w 1583 r. Dwukondygnacyjną budowlę na planie prostokąta wzbogacono od frontu ryzalitem, przechodzącym w niską, czworoboczną wieżę. Korpus i wieżę zwieńczono krenelażem ozdobionym wieżyczkami w narożnikach.

fot. archiwum Urzędu Miasta i Gminy Pasym



### Zamek w Ryńcu

Imponującą warownią na wzniesieniu pomiędzy jeziorami Ołów i Ryńskim zakon krzyżacki wybudował pod koniec XIV w. Przez ponad dwa wieki służyła celom militarnym, potem mieściła urzędy, więzienie (XIX w.), instytucje kultury (po 1945 r.). Pierwotnie budowla miała jedno skrzydło. Dwa kolejne wzniesiono w pierwszej połowie XVII w., czwarte – na początku XX w. Wszystkie mają po trzy kondygnacje i poddasze użytkowe otoczone gzymsem z charakterystycznymi sterczynami w narożach. Po przebudowach zamek zyskał kształt prostokąta z wewnętrznym dziedzińcem. Obecnie mieści się w nim hotel, w którym znalazło się miejsce na ekspozycje historyczne. Odbywają się tutaj biesiady i zabawy rycerskie, imprezy kulinarne, a także – częściowo – Festiwal Kultury Średniowiecza Masuria 2.

fot. archiwum UMWWM w Olsztynie



### Wieża ciśnień w Gołdapi

Miejscem, z którego można podziwiać panoramę Gołdapi i okolic, jest szczyt wieży ciśnień, jednego z najstarszych zabytków zachowanych w mieście. Budowla ma siedem kondygnacji i wysokość 46,5 m. Wzniesiona w 1905 r., nosi cechy stylu neogotyckiego. Aż do 1986 r. zapewniała mieszkańcom miasta zaopatrzenie w wodę. Po renowacji stała się jednym z najważniejszych obiektów turystycznych w Gołdapi. Wokół kopuły wieży powstało przeszklone pomieszczenie, w którym urządzono kawiarnię. Zewnętrzny taras widokowy dobudowano nad półkolistą kopułą, dookoła latarni zwieńczonej iglicą. Wejście tutaj dostarcza niezapomnianych emocji. W wieży działa ekspozycja regionalna i sklepik z pamiątkami.

fot. archiwum UMWWM w Olsztynie

### Muzeum Tradycji Kolejowej w Węgorzewie

Placówka działa w budynku dworca kolejowego (ul. Jaracza 4). Prowadzi ją Fundacja Dziedzictwo Nasze. Bogate zbiory zabytkowych urządzeń i narzędzi, rozkładów jazdy, fotografii i map, dokumentują historię kolejnictwa dawnych Prus Wschodnich, dzisiejszego województwa warmińsko-mazurskiego i Suwalszczyzny. Przy muzeum funkcjonuje galeria oraz sklepik z pamiątkami. Organizowane są tu wykłady, spotkania tematyczne, seanse filmowe, a także warsztaty dla dzieci i dorosłych. Pochodzące głównie ze zbiorów prywatnych eksponaty tworzą grupy tematyczne: urządzenia zabezpieczenia ruchu kolejowego, urządzenia techniczno-warsztatowe, urządzenia techniczne służby drogowej, części taboru kolejowego, wyposażenie wnętrz, tablice informacyjne, ubiory i wyposażenie pracowników kolei oraz archiwalia i zbiory biblioteczne.



fot. archiwum Urzędu Miejskiego w Węgorzewie

### Rynek w Olecku

Największego rynku w Europie próżno szukać w Krakowie, Wrocławiu, Bordeaux czy Berlinie. Znajdziemy go w klimatycznym mazurskim miasteczku – Olecku. Rynek wytyczono w XVI w. na powierzchni aż 6,4 ha (słynny rynek krakowski ma zaledwie 4 ha). Skąd tak duży plac handlowy w małym mieście? Prawdopodobnie w planach założyciela miasta księcia Albrechta Hohenzollerna Olecko miało przejąć rolę ważnego ośrodka handlowego na pograniczu Korony, Wielkiego Księstwa Litewskiego i Prus Książęcych. W połowie XIX w. z inicjatywy Towarzystwa Upiększania Miasta na rynku posadzono drzewa i krzewy ozdobne, wytyczono aleje spacerowe, ustawiono ławki i latarnie gazowe. Dziś większą część rynku zajmuje urokliwy park, w którego sercu wznosi się kościół pw. Najświętszej Maryi Panny Królowej Polski.



fot. archiwum Urzędu Miejskiego w Olecku

fot. archiwum Urzędu Miejskiego w Węgorzewie

### Plaża miejska Mamry w Węgorzewie

Plaża ze strzeżonym kąpieliskiem nad jeziorem Mamry, przy ujściu rzeki Węgorapy. Wydzielone strefy kąpielowe przeznaczone są dla plażowiczów o różnym poziomie umiejętności pływackich. Na plaży znajdują się dwa boiska do plażowej piłki siatkowej, budynek zaplecza sanitarnego z pomieszczeniami dla ratowników, przebieralnie oraz toalety. Panoramę jeziora można podziwiać z – pełniącego także rolę falochronu – mola oraz z drewnianych pomostów pływających. Na terenie urządzono też alejkę edukacji ornitologicznej i ekologicznej. Takie gatunki jak czapla siwa, perkoz rdzawoszyi, bąk, nurogęs, żuraw i kania – to stali bywalcy najbliższej okolicy. W sąsiedztwie plaży stoi maszt systemu sygnalizacji ostrzegawczej przed zjawiskami pogodowymi.







## Uzdrowisko w Gołdapi

Malowniczo położone na skraju Puszczy Rominckiej miasto to pierwsze uzdrowisko na Warmii i Mazurach. Jego profil borowinowo-klimatyczny sprzyja leczeniu chorób narządu ruchu, dróg oddechowych, układu krążenia oraz dolegliwości psychosomatycznych.

W Lesie Kumiecie działa sanatorium, a przy promenadzie nad jeziorem Gołdap – pijalnia wód mineralnych i leczniczych oraz tężnie solankowe (o długości 220 m i wysokości 8 m). Doprowadzone do tężni solanki wytwarzają mikroklimat o dużej zawartości jodu, wapnia, magnezu, potasu, sodu, bromu i fluoru. Aktywny wypoczynek umożliwiają ścieżki piesze i rowerowe, plaża z wypożyczalnią sprzętu wodnego, a zimą – trasy dla narciarzy biegowych oraz stok na podgórskiej Pięknej Górze.

fot. archiwum UMWWM w Olsztynie

## Safari w Zatykach koło Gołdapi

Niepowtarzalnych przeżyć dostarcza safari w mazurskim Gospodarstwie Ekologicznym niedaleko Gołdapi. Można tu oglądać m.in. stada danieli i różnych gatunków jeleni, muflony, dzikie owce arui, koniki Przewalskiego, tarpany, zebry i wielbłądy. Zwiedzający poruszają się samochodem terenowym z kierowcą-przewodnikiem. W ofercie jest też pływanie gondolą i amfibią, a także biesiady w „wiosce Jaćwingów” na wyspie.



## Ekomarina w Rynie

Ekologiczną przystań żeglarską zlokalizowano przy odrestaurowanej promenadzie nad Jeziorem Ryńskim, niemal w centrum miasta. Zapewnia ona znakomite warunki pobytu żeglarzom pływającym Szlakiem Wielkich Jezior Mazurskich i pozwala poczuć jego klimat. Stylowy budynek mieści kapitanat, sale szkoleniowe oraz pomieszczenia dla wodniaków. Na infrastrukturę portu składają się również m.in.: pomosty stałe i pływające z miejscami do cumowania dla 85 jachtów oraz slip do wodowania sprzętu pływającego. Nad jeziorem można korzystać ze ścieżek pieszych i rowerowych oraz terenów zielonych. Krótki spacer przez miasto nad jezioro Ołów pozwoli dotrzeć do plaży miejskiej z wypożyczalnią sprzętu wodnego.

fot. archiwum Urzędu Miasta i Gminy Ryn

## Szlak Fortyfikacji Mazurskich


Ryn leży na szlaku drogowym, łączącym miejsca, w których zachowały się pamiątki burzliwej przeszłości Mazur, a jednocześnie pozwalającym na korzystanie z innych tutejszych atrakcji turystycznych. Podróżujący liczącą 438 km trasą zwiedzą staropruskie grodziska, zamki krzyżackie, twierdzę Boyen w Gizycku, umocnienia i schrony z czasów obu wojen światowych (z Wilczym Szańcem w Gierłożu i kompleksem w Mamerkach na czele). Na szlaku leży m.in. również Gołdap.

## Rekreacja nad jeziorem Kalwa w Pasymiu

Wielkim atutem Pasymia jest malownicze położenie nad jeziorem Kalwa Wielka. Ma ono kształt zbliżony do podkowy o nieregularnych ramionach, oddzielonych od siebie półwyspem Ostrów z jeziorkiem Kalwa Mała na końcu.

Plażę miejską w Pasymiu urządzono przy ul. Ostrów, w jej pobliżu można też wypożyczyć sprzęt wodny. Wokół jeziora powstały liczne pomosty wędkarskie i żeglarskie, działają ośrodki wypoczynkowe, camping i pole namiotowe. Wypoczynek nad Kalwą będzie przebiegał w ciszy i spokoju, ponieważ na akwenie obowiązuje zakaz używania jednostek pływających z silnikami spalinowymi.

Kajakiem można stąd przepłynąć pod prąd Strugą Młyńską przez Jezioro Kiepuńskie na Jezioro Leleskie. Drugie połączenie wodne z jeziora Kalwa to rzeka Kalwa, która łączy się z rzeką Kośną, przepływającą przez jezioro Košno i stanowiącą atrakcyjny szlak kajakowy.



fot. archiwum UMWWM w Olsztynie

## Trasy rowerowe okolic Pasymia

Mazurskie krajobrazy, piękno przyrody i pamiątki przeszłości zachęcają do rowerowych wędrówek wokół Pasymia. W okolicach miasta wytyczono dziewięć ciekawych tras – każda ma formę pętli, ze startem i metą w mieście.

Trasa „Czarci Kamień” (17 km) wiedzie do jeziora Dłużek, „Kamień Hindenburga” (32 km) – nad: Leleskie, Gromskie i Sasek Wielki, „Pasymskie Bunkry” (30 km) i „Kalwa” (21 km) – wokół Kalwy, „Graszk” (30 km) – nad Serwent, „Czarny Bocian” (20 km) – do Małszewskiego, „Babska Chata” (33 km) – do wsi Sąplaty, „Chamedafne Północna” (23 km) – wokół Leleskiego, „Pajtuński Młyn” (35 km) – do dawnego młyna wodnego nad Kośną.

## Trasa przyrodnicza Wiewiórcza Ścieżka w Olecku

Urokliwa, licząca niemal 13 km trasa pieszo-rowerowa wokół Jeziora Oleckiego Wielkiego. Powstała pod koniec XIX w., aby umożliwić dostęp do domu zdrojowego po przeciwległej stronie jeziora. Dziś mieszkańcy miasta i turyści korzystają z niej w celach rekreacyjnych. Trasa wiedzie obok obiektów sportowo-turystycznych, Dworku Mazurskiego, amfiteatru Podzamcze oraz plaż. Na południowym krańcu jeziora rozciąga się plaża Szyjka z pływającym pomostem oraz kąpieliskiem, na przeciwległym krańcu – plaża Skocznia z drewnianym mołem, odbudowanym na wzór tego z lat 30. XX w.

Wzdłuż Wiewiórczej Ścieżki ustawiono ławki i altany, stojaki rowerowe i tarasy widokowe. Wokół trasy rosną gatunki roślin objętych ochroną i znajdują się tereny lęgowe ptaków wodnych. Spacer ścieżką trwa 4-5 godzin, przejażdżka rowerowa – godzinę.



fot. archiwum Urzędu Miejskiego w Olecku



## Ośrodek Mazurski Okrągłe w okolicy Wydmin

Ośrodek oferuje możliwość uprawiania różnych form aktywnego wypoczynku przez cały rok. Sprzyja temu jego położenie na malowniczych, pagórkowatych terenach nad jeziorem Skomack Mały w sercu Mazur Garbatych, niespełna 30 km od Giżycka. To jeden z najpiękniejszych zakątków Mazur, który przyciąga wielu turystów, amatorów kontaktu z przyrodą i wypoczynku w jej otoczeniu.

Ośrodek zapewnia doskonałe warunki rekreacji rodzinom z dziećmi, miłośnikom aktywnego wypoczynku, wędkarzom, grzybiarzom, myśliwym, obserwatorom dzikiej przyrody. Zimą funkcjonuje tutaj stacja narciarska z oświetlonymi i naśnieżanymi stokami (cztery trasy, 1500 m), dysponująca taśmą dla początkujących. Przez cały rok działa tubing.

Na terenie ośrodka wydzielono Zoo Safari o powierzchni 100 ha, w którym żyje ponad 200 zwierząt. Dodatkową atrakcją kompleksu jest Arena RC Park Zabawek Zdalnie Sterowanych. Poza tym na gości czekają bar i restauracja specjalizująca się w tradycyjnych daniach kuchni polskiej i regionalnej.

☞ fot. archiwum Urzędu Gminy Wydminy



## Rekreacja nad Jeziorem Wydmieńskim w Wydminach

Jedną z największych atrakcji Wydmin jest jezioro, nad którym leży miejscowość. Dzięki rozbudowanej linii brzegowej oraz licznym wyspom akwen o powierzchni 377 ha jest niezwykle atrakcyjny dla turystów. Położone na jego brzegach ośrodki wypoczynkowe i pola namiotowe oferują doskonałe warunki do wypoczynku. Można tu uprawiać wędkarstwo i sporty wodne, w szczególności kajakarstwo. Okoliczne kompleksy leśne zachęcają do spacerów oraz zbierania runa leśnego. Urozmaicona rzeźba terenu uatrakcyjnią wędrowki piesze oraz rowerowe po wyznaczonych szlakach turystycznych.

Z centrum Wydmin traktem wyłożonym kamieniami można dojść do alejki nad jeziorem, która prowadzi do „garbatego” mostu. Wiedzie on na wyspę, która w przyszłości zostanie zagospodarowana z myślą o turystach.

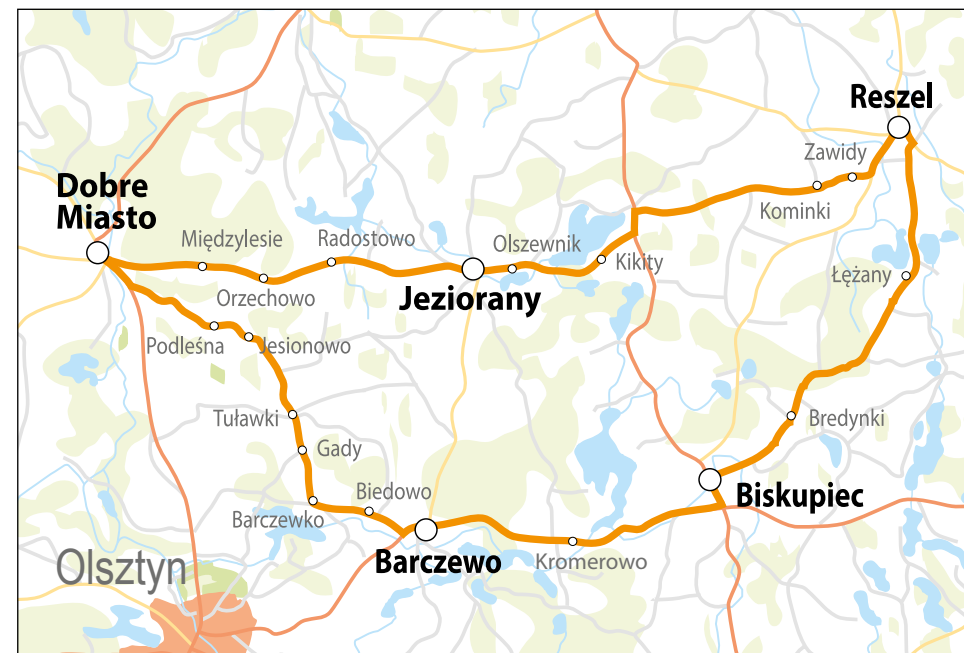
☞ fot. archiwum Urzędu Gminy Wydminy



## Rekreacja nad Jeziorem Domowym Dużym w Szczytnie

Dzięki dwóm jeziorom położonym w centrum miasta, może ono pochwalić się szeroką ofertą rekreacyjną. Baza Wodna Miejskiego Ośrodka Sportu nad Jeziorem Domowym Dużym dysponuje zarówno sprzętem wodnym (rowery wodne, kajaki, żaglówki, deski SUP), jak i rowerami miejskimi, doskonale nadającymi się na przejażdżkę ścieżką pieszo-rowerową biegnącą wokół szczywieńskich jezior. Można również wybrać się na rejs widokowy statkiem wycieczkowym „Jagienka”. Na miłośników kąpeli czeka plaża miejska z kąpieliskiem (strzeżonym w sezonie letnim). Obok plaży znajdują się: molo, boiska do siatkówki plażowej i koszykówki oraz boisko „Orlik”.

☞ fot. archiwum Urzędu Miejskiego w Szczytnie



## Barczewo – miasto Feliksa Nowowiejskiego

W Barczewie zachowały się zabytki pamiętające początki miasta w XIV w. Jednak najslawniejsza osoba z nim związana urodziła się tutaj w XIX w. To wybitny kompozytor, dyrygent, organista i chórmistrz Feliks Nowowiejski (1877–1946), autor muzyki m.in. do „Roty” i pieśni „O Warmio moja miła”, znanej też jako „Hymn Warmiński”. Na cześć artysty w 1946 r. miastu nadano nazwę Nowowiejsk, ale utrzymała się ona tylko przez trzy miesiące.

Obecnie przy szkole podstawowej w Barczewie stoi pomnik kompozytora, a w miejscu jego domu rodzinnego działa Salon Muzyczny im. Feliksa Nowowiejskiego. Prezentowane są tutaj pamiątki po artyście, m.in. rękopisy i kopie jego utworów, rzeczy osobiste, książki, obrazy, biurko oraz fortepian, na którym grywał. Odbywają się tu liczne koncerty, wystawy, spotkania naukowe, prowadzona jest nauka gry na instrumentach.

Cykliczną imprezą upamiętniającą kompozytora i upowszechniającą jego utwory jest Międzynarodowy Festiwal Muzyki Chóralnej jego imienia, którego najważniejsze koncerty odbywają się w Barczewie.



☞ fot. Zbigniew Ramsko-Kozłowski



☉ fot. archiwum Urzędu Miejskiego w Biskupcu

## Zabytkowy rynek w Biskupcu

Sercem miasta jest starówka o średniowiecznym układzie przestrzennym, z rynkiem, od którego odchodzi siedem ulic. Zachowały się przy nich kamienice z XIX w. i początku XX w. Najbardziej charakterystyczna wznosi się przy ul. Floriańskiej 2. Uwagę zwraca również Stara Apteka sprzed 1800 r. Ważnymi budowlami starego miasta są dawny ratusz z 1895 r. i kościół pw. św. Jana Chrzciciela, którego pierwotna, gotycka bryła powstała w końcu XIV w. Na środku odnowionego rynku stoi pomnik ku czci walczących o polskość regionu.



☉ fot. archiwum Urzędu Miasta i Gminy Dobre Miasto

## Skansen Miejski w Dobrym Mieście

W czterech zabytkowych kamienicach z przełomu XVII i XVIII w. zainscenizowano ekspozycje przybliżające pracę dawnych rzemieślników. Odtworzono tu zakłady usługowe z początku XX w.: szewsko-rymarski, krawiecki i fryzjerski, a także atelier fotograficzne oraz piekarnię z częścią mieszkalną. Dodatkowo w jednej z kamienic urządzono galerię sztuki prezentującą prace lokalnych artystów, w innej zaś – stałą ekspozycję historyczną dotyczącą okresu wojen napoleońskich w regionie oraz dziejów Dobrego Miasta. W skansenie organizowane są zajęcia warsztatowe, m.in.: tkackie, koronczarskie, ceramiczne, fotograficzne.

## Zamek biskupów warmińskich w Reszlu

Monumentalną warownię, pomimo wielu przebudów, nadal cechuje gotycki charakter. Wznoszono ją w latach 1350-1400. Po upadku państwa zakonnego traciła znaczenie militarne, zyskując charakter rezydencji. Pod koniec XVIII w. władze urządziły w niej więzienie. W 1806 i 1807 r. zniszczyły ją pożary. Posądzoną o ich wywołanie Barbarę Zdunk spalono na stosie (to ostatnia taka egzekucja w Europie). Na budowlę składają się cztery różnej wielkości skrzydła, wieża główna oraz wieża bramna. Szczyt skrzydła południowego wieńczy strzelista wieżyczka z XIX w. Obecnie w zamku działają: galeria, pokoje gościnne i restauracja. W podziemiach urządzono ekspozycję wyposażenia rycerskiego i średniowiecznych narzędzi tortur.



☉ fot. archiwum UMWWM w Olsztynie

## Szlak pieszo-rowerowy z Reszła do Świętej Lipki

Zabytkowy szlak liczy ok. 6 km i wiedzie lipową aleją. Wzdłuż drogi stoi 15 barokowych kapliczek z kamiennymi płaskorzeźbami. W przeszłości pielgrzymi wędrowali tędy do Sanktuarium Nawiedzenia Najświętszej Maryi Panny w Świętej Lipce, nazywanego Częstochową Północy. Słynie ono z najpiękniejszego w tej części kraju barokowego kościoła (z lat 1687-1693), wzbogaconego o czworokątny krużganek z narożnymi kaplicami.

## Stare Miasto w Reszlu

Reszel (prawa miejskie w 1337 r.) może poszczycić się najlepiej zachowanym w regionie średniowiecznym układem urbanistycznym. Klimatyczna zabudowa Starego Miasta pochodzi jednak głównie z XIX w., ponieważ wcześniejszą strawiły pożary. Starszy jest monumentalny kościół pw. św. Piotra i Pawła, z okresu gotyku pochodzą również zamek oraz most (tzw. wysoki) nad Sajną. Park wzdłuż rzeki otacza starówkę od południa i wschodu. W centrum układu przestrzennego znajduje się kwadratowy rynek z klasycystycznym ratuszem z lat 1815-1816. Kolejną charakterystyczną budowlą to późnobarokowy kościół pw. św. Jana Chrzciciela. W mieście już pod koniec XIV w. funkcjonował system wodociągowy, a z jego elementów wykorzystano do 1971 r.



☉ fot. archiwum UMWWM w Olsztynie

## Galeria Vita Warmia w Jezioranach

Galeria prezentuje wytwory sztuki i rzemiosła, powstające na prowincji regionu: malarstwo, ceramikę, tkaniny, meble tradycyjne. Oferuje pamiątki, mapy i wydawnictwa regionalne. Działa w niej punkt informacji turystycznej, gdzie zainteresowani otrzymają bezpłatne materiały promocyjne. W galerii można też napić się kawy. W sezonie letnim organizuje ona wydarzenia społeczno-kulturalne, m.in. Eko-Targi – od maja do września w każdą sobotę w godz. 9.00-12.00.



☉ fot. archiwum Urzędu Miejskiego w Jezioranach

## Szlak kajakowy rzeki Łyny (Dobre Miasto)

Łyna to największa rzeka regionu. Oznakowany szlak kajakowy jej polskiego odcinka liczy sobie 196 km (start w Brzeźnie Łyńskim). Zanim rzeka dopłynie do Dobrego Miasta, mija m.in. Jezioro Łańskie, rezerwat przyrody Las Warmiński i Olsztyn. Jedno- lub dwudniowe spływy, na trasie których znajdzie się Dobre Miasto, najwygodniej rozpocząć w stanicach wodnych Brąswałd, Cerkiewnik lub w samym Dobrym Mieście. Z kolei kończyć można w stanicach Smolajny lub Łaniewo. Rzeka na tych etapach płynie spokojnym nurtem, meandrując przez łąki i lasy.

## Szlak kajakowy rzek Dadaj – Pisa Warmińska – Wadąg

Niezwykłe urozmaicony i malowniczy szlak, liczący ok. 50 km. Kajakarze ruszają z wybranej miejscowości nad jeziorem Dadaj, by wypłynąć z niego rzeką o tej samej nazwie. Jej przełom ma charakter górski (6 km). Przez Jezioro Tumiańskie rzeka dociera do jeziora Pisz, skąd wypływa jako Pisa Warmińska. W Barczewie (ok. 9 km) łączy się z nią rzeką Kiermas (dalszy bieg Kośnej). Z miasta dociera do jeziora Wadąg (10 km), z którego wypływa jako rzeka Wadąg. Po etapie w olsztyńskim Lesie Miejskim (9 km) wpada do Łyny przy elektrowni wodnej. Uciążliwe przenoski czekają kajakarzy w Barczewie (200 m) i przy elektrowni Wadąg.



☉ fot. archiwum UMWWM w Olsztynie



o fot. archiwum Urzędu Miejskiego w Biskupcu

## Rekreacja nad jeziorem Dadaj

Drugi co do wielkości akwen Pojezierza Olsztyńskiego, z kilkunastoma wyspami, licznymi zatokami i półwyspami, położony jest ok. 5 km od Biskupca. Wokół jeziora działają hotele, pensjonaty, ośrodki wypoczynkowe, gospodarstwa agroturystyczne, pola namiotowe. Korzystanie z uroków wodnej rekreacji umożliwiają plaże i pomosty. W kilku miejscach można wypożyczyć sprzęt wodny. Największym ciekim wpływającym do jeziora jest rzeka Dymier. Wypływa z niego jako rzeka Dadaj, dając początek szlakowi kajakowemu wodocemu do Łyny. Duża głębokość (ok. 39 m) oraz bogata fauna czynią jezioro akwenem atrakcyjnym dla nurków i wędkarzy o każdej porze roku. Zimą można uprawiać tu żeglarstwo lodowe. Akwen upodobały sobie również biskupieckie morsy.



o fot. archiwum Urzędu Miejskiego w Jezioranach

## Plaża nad Jeziorem Luterskim

Baza sportów wodnych zlokalizowana jest ok. 7 km od Jezioran w Kikitach nad Jeziorem Luterskim. Wypoczywający mają tutaj do dyspozycji plażę z częścią piaszczystą i trawiastą, pomost, plac zabaw, boisko do siatkówki plażowej. Działa wypożyczalnia sprzętu, oferująca rowery wodne, kajaki i deski SUP (do wioślowania na stojąco). Drugie jeziorańskie kąpielisko znajduje się nad jeziorem Ring i również dysponuje wypożyczalnią.



o fot. archiwum Urzędu Miasta i Gminy Jeziorany

## Trasy rowerowe okolic Jezioran

Miłośnicy aktywnego wypoczynku mogą poznawać walory kulturowe oraz przyrodnicze miasta i gminy, korzystając z czterech tras rowerowych. Wszystkie mają formę pętli, ze startem i metą w Jezioranach. Szlak niebieski (długość 24 km) wiedzie do Kikit nad Jeziorem Luterskim (gdzie zlokalizowana jest plaża i wypożyczalnia sprzętu wodnego) i Zerbunia (cmentarz wojskowy z okresu I wojny światowej). Zielony (24 km) prowadzi do Derca i Radostowa. Żółty (18 km) przez Tłokowo i Franknowo dociera do rezerwatu ptactwa wodnego i błotnego Ustnik. Szlakiem czerwonym (17 km) można dotrzeć do Krokowa przez Wójtówko, Kalis i Lekity.

## Powiat olsztyński

Największy powiat w województwie warmińsko-mazurskim jest członkiem wspierającym sieci Cittaslow. Na powiat składa się dwanaście gmin, spośród których pięć (miejsko-wiejskich) należy do sieci: Barczewo, Biskupiec, Dobre Miasto, Jeziorany i Olsztynek. Pozostałe gminy (wiejskie) powiatu to: Dywity, Giętrzwald, Jonkowo, Kolno, Purda, Stawiguda i Świątki.

Tereny powiatu olsztyńskiego to doskonale miejsce dla wszystkich, którzy uciekają od zgiełku wielkich miast. Tutaj mogą podziwiać piękno natury, zwiedzać miasteczka pełne zabytków i urokliwe wsie zagubione wśród lasów. Niektóre z nich pamiętają czasy najsynniejszego mieszkańca tych ziem, Mikołaja Kopernika, który spędził na Warmii 40 lat.

Powiat znany jest z lasów pełnych zwierzyny, czystych jezior i rzek. Wiele obszarów szczególnie cennych przyrodniczo objęto ochroną w ramach rezerwatów (m.in. Ostoja bobrów na rzece Pasłęce, Las Warmiński, Jezioro Košno, Kamienna Góra, Ustnik). Dużym zainteresowaniem cieszy się leśne arboretum w Kudypach. Amatorzy wypraw kajakowych mają do dyspozycji atrakcyjne szlaki: Łynę, Wadąg, Pisę Warmińską i Dadaj, Marózkę i Symsarnę.

Charakterystyczne dla całej Warmii są liczne przydrożne kapliczki. Zainteresowanie budzą również inne atrakcje kulturowe powiatu, m.in.: unikatowy skansen w Olsztyнку, sanktuarium maryjne w Giętrzwaldzie, szaniec pozostały po bitwie wojsk napoleońskich z armią rosyjską w Jonkowie, Skansen Miejski z pracowniami rzemieślniczymi w Dobrym Mieście, Kalwaria Warmińska w Głotowie, staropruskie kurhany i Lawendowe Muzeum Żywe w Nowym Kawkowie. Warto tutaj również kosztować regionalnej kuchni i poznać ciekawych ludzi.



o Kapliczka w Brąswaldzie u stóp kościoła pw. św. Katarzyny, fot. archiwum Starostwa Powiatowego w Olsztynie



o Łyna w okolicach Bartąga w gm. Stawiguda, fot. archiwum Starostwa Powiatowego w Olsztynie

## Szlak Świętej Warmii

Warmia przez wieki stanowiła dominium kościelne, najpierw w ramach państwa krzyżackiego (1243-1466), a potem Korony Polskiej (1466-1772). Władzę na jej terenie sprawowali wówczas biskupi i kapituła diecezjalna. Zaowocowało to mocnym oparciem życia społecznego na religii i zyskaniem przez kraj przydomku Świętej Warmii. Nietypowy szlak (zakładający przemieszczanie się pomiędzy jego 16 punktami dowolną trasą) pomaga w odkrywaniu dziedzictwa kulturowego Warmii, w szczególności wyjątkowych budowli sakralnych.

## Szlak Kopernikowski

Szlak drogowy o długości blisko 300 km wiedzie przez miejsca, w których żył i pracował słynny astronom. Trasa umożliwia m.in. poznanie gotyckich budowli, których mury pamiętają Kopernika, a także odwiedzenie planetariów czy obserwatoriów astronomicznych. Mikołaj Kopernik przebywał na Warmii w latach 1503-1543, głównie w Lidzbarku Warmińskim, Olsztynie i Fromborku. To najważniejsze miasta na szlaku, w których zachowało się najwięcej pamiątek po astronomie. Na Wzgórzu Katedralnym we Fromborku działa poświęcone mu muzeum. Na szlaku leżą również m.in. Nowe Miasto Lubawskie, Lubawa, Olsztynek, Dobre Miasto, Ormeta i Elbląg.



## Zamek biskupów warmińskich w Lidzbarku Warmińskim

Imponującą gotycką warownię wzniesiono (1350-1355) przy ujściu Symarny do Łyny, jako siedzibę biskupów warmińskich. Od końca XVI w. ztraciła charakter obronny.

Czteroskrzydłowy zamek w formie kasztelu zachował się do dziś jako jeden z niewielu jemu podobnych. Jego dziedzińiec otaczają efektowne krużganki, za przyczyną których nazywano go Wawelem Północy. Szczególnie wrażenie robią Wielki Refektarz i kaplica św. Anny z rokokowym wyposażeniem, a także odrestaurowane piwnice.

Obecnie w budowli funkcjonuje Muzeum Warmińskie (oddział Muzeum Warmii i Mazur), którego stała ekspozycja została poświęcona jej wybitnym mieszkańcom. Byli wśród nich: Ignacy Krasicki i inni biskupi warmińscy, a także Mikołaj Kopernik. Prezentowane są tutaj również wystawy malarstwa oraz sztuki średniowiecznej regionu. W zbiorach znajdują się też inne pamiątki historii i dokumenty, w tym akt zawarcia II pokoju toruńskiego. W piwnicach urządzono ekspozycję na temat dziejów budowlanych zamku. Uznając wyjątkową wartość kulturową zabytku, w 2018 r. prezydent RP nadał mu rangę pomnika historii.

Niedaleko od warowni wznosi się zrewitalizowany letni pałac biskupi, w którym działa Oranżeria Kultury.

☉ fot. Paulina Zdanowicz

## Stare Miasto w Ornecie

W Ornecie zachował się pierwotny układ zabudowy starówki. Rynek otaczają barokowe kamienice z podcieniami z XVII i XVIII w., na fasadach niektórych z nich widnieją oryginalne zdobienia.

Na rynku wznosi się najlepiej zachowany w regionie gotycki ratusz (sprzed 1359 r.). W jego wieżyczce wisi najstarszy dzwon na Warmii (z 1384 r.). Dwuspadowy dach budowli wieńczy barokowa wieżyczka zegarowa. Zachodnią ścianę ozdabia schodkowy szczyt ze sterczykami. Drugą charakterystyczną budowlą starówki to kościół pw. św. Jana Chrzciciela i św. Jana Ewangelisty. Świątynia (wybudowana w latach 1338-1349) imponuje strzelistymi, gotyckimi murami, z ceramicznymi płaskorzeźbami, ozdobnymi szczytami i wykończeniami dachu.



☉ fot. archiwum Urzędu Miasta i Gminy Orneta

## Muzeum Gazownictwa Warmii i Mazur w Górowie Iławeckim

Placówka prezentuje ciąg technologiczny do produkcji gazu z węgla kamiennego. Otwarto ją w 1994 r. w zażytkowej gazowni, która działała w latach 1908-1945 i 1964-1992. Można tu też obejrzeć m.in. dawne gazomierze, kuchenki i piecyki gazowe. Zwiedzanie po umówieniu się telefonicznie. W Górowie Iławeckim działa również Muzeum Miejskie z kolekcjami militariów i przedmiotów związanych z życiem i kulturą regionu. Będąc w mieście, warto też odwiedzić park rekreacyjno-sensoryczny wokół Stawu Garncarskiego.



☉ fot. archiwum UMWWM w Olsztynie

## Brama Lidzbarska w Bartoszczach

Najstarszy zabytek architektury świeckiej w Bartoszczach to zachowany element gotyckich fortyfikacji miasta z połowy XIV w. Bramę wzniesiono z czerwonej cegły, na planie prostokąta. Trzy kondygnacje nad prześwitem zostały z obu stron ozdobione blendami i zwieńczone szczytami ze sterczykami. Wewnątrz umieszczono dwa dzwony: większy z 1517 r. (przeniesiony na początku XIX w. z burzonego ratusza), mniejszy z 1767 r.

## Kościół pw. św. Michała Archanioła w Sępole

Monumentalna gotycka budowla dominuje w pejzażu miasta. Wznoszono ją etapami w drugiej połowie XIV w., na planie prostokąta. Kwadratową wieżę dobudowano do korpusu na przełomie XV i XVI w. We wnętrzu świątyni doczekały obecnych czasów elementy gotyckiego i barokowego wyposażenia. Przy kościele wznosi się zabytkowa plebania z XIX w. Obok zachowały się także fragmenty średniowiecznych murów miejskich z elementami baszty.

☉ fot. archiwum UMWWM w Olsztynie

## Kościół pw. św. Macieja Apostoła i Najdroższej Krwi Pana Jezusa w Bisztyнку

Świątynia zasłynęła cudem eucharystycznym podczas konsekracji w 1400 r. Zaowocował on trwającym do dziś kultem Najdroższej Krwi Pana Jezusa. Pierwotnie gotycką budowlę po pożarze pod koniec XVIII w. odbudowano w stylu późnego baroku. Ozdobną fasadę zwieńczono półwałnym naczółkiem. We wnętrzu kościoła zachowało się głównie późnobarokowe i rokokowe wyposażenie. Na murze otaczającym świątynię ustawiono rzeźby dwunastu apostołów naturalnej wielkości.





## Kościół pw. św. Katarzyny w Braniewie

Monumentalna gotycka świątynia w najstarszym mieście warmińskim (prawa miejskie w 1254 r.) powstawała praktycznie przez całe stulecie (1343-1442). Została wzniesiona w miejscu, gdzie już wcześniej (od około 1251 r.) stał drewniany kościół ku czci św. Katarzyny. Nową budowlę w pełni użytkowano od 1399 r., ale do ostatecznego ukończenia prac minęły kolejne dziesięciolecia.

Pod koniec II wojny światowej kościół doznał największych zniszczeń w okresie swojej 600-letniej historii. Jego odbudowę i restaurację rozpoczęto w 1979 r., a trzy lata później zaczęto ponownie odprawiać w nim nabożeństwa. W 2001 r. została nadana mu godność bazyliki mniejszej. Od 2017 r. w kościele rozbrzmiewa dźwięk organów piszczałkowych firmy Gebr. Stockmann z 1951 r., sprowadzonych z Dortmundu.

Na wyposażenie kościoła składają się m.in.: empora z 1500 r., ołtarze, obrazy (w tym z wizerunkiem św. Katarzyny z 1803) i rzeźby. W jednej z kaplic w podziemiu przechowywane są relikwie bł. Reginy Protzman, patronki miasta.

fot. archiwum Urzędu Miasta w Braniewie



## Gotycki ratusz w Morągu

Wzniesiony w XIV w. ratusz, mimo licznych przebudów, zachował średniowieczny charakter. Kilkakrotnie niszczone pożarami, każdorazowo był odbudowywany. W ramach regotyżacji w połowie XIX w. zyskał sterczyny wieńczące oba szczyty. Podczas kolejnej przebudowy (1900-1902) rozebrano szereg kamienic dostawionych bezpośrednio do ratusza. Wzniesioną na planie prostokąta budowlę, z dwoma silnie rozczłonkowanymi szczytami, wieńczy dach z wysmukłą wieżyczką zegarową. Po szeregu działań rewitalizacyjnych na początku XXI w. ratusz zyskał nowe funkcje i stał się miejscem tętniącym życiem. Mają w nim siedziby punkt informacji turystycznej i wiele organizacji pozarządowych, działa tu galeria sztuki i Morąska Izba Pamięci Historycznej. Przed ratuszem ustawiono dwie armaty z czasów wojny prusko-francuskiej (1870-1871).

fot. archiwum Urzędu Miejskiego w Morągu

## Szlak Fortyfikacji Trójkąta Lidzbarskiego

Ścieżka spacerowa o długości 3 km wytyczona w lasach Nadleśnictwa Orneta pomiędzy wsiami Krosno i Kaszuny. Pozwala poznać jeden z najciekawszych i najlepiej zachowanych fragmentów Trójkąta Lidzbarskiego – najdłuższej linii umocnień dawnych Prus Wschodnich. Składało się na nią ponad 1000 schronów wzniesionych w latach 1932-1937 na północ od Lidzbarka Warmińskiego i Ornety. Celem lepszego zamaskowania prowadzonych prac oraz zabezpieczenia linii przed bronią pancerną zbudowano ją w głębi kompleksów leśnych. Trasa prowadzi do wielu dobrze zachowanych obiektów. W lepszym poznaniu ich konstrukcji oraz historii ich budowy pomaga 12 tablic informacyjnych ustawionych przy ścieżce. Na jej przejście i obejrzenie schronów warto zarezerwować sobie około półtorej godziny.

## Kompleks Rekreacyjno-Rehabilitacyjny „Zdrowe Braniewo”

Nowoczesny obiekt powstał z myślą o mieszkańcach miasta i odwiedzających je turystach. Został wyposażony we wszelkie udogodnienia, dzięki którym można zadbać o kondycję fizyczną, a w szczególności o umiejętności pływackie.

Basen sportowy, w którym wydzielono sześć torów, doskonale nadaje się do treningów oraz pływania rekreacyjnego. Osoby w każdym wieku, które chciałyby odprężyć się i zrelaksować, mają do dyspozycji basen rekreacyjny z wodą podgrzewaną do 30 stopni C. Basen został wyposażony w dysze masujące stopy, plecy i całe ciało. Zwolennicy gorących kąpeli parowych mogą skorzystać z sauny. Natomiast na osoby, które preferują wysokie temperatury w wodzie, czeka jacuzzi.



fot. archiwum Urzędu Miasta w Braniewie

## Park sportowo-rekreacyjny w Morągu

Na terenie o powierzchni ponad 2 ha (przy ul. Wyżyńskiego), zajmowanym wcześniej przez ogródki działkowe, powstał nowoczesny park sportowo-rekreacyjny. Wydzielono w nim dwie strefy o zróżnicowanym przeznaczeniu. Na wyposażenie strefy rekreacji biernej, z oczkami wodnymi oraz roślinnością niską i wysoką, składają się: podest piknikowy, stoły do gry w szachy, ławki i kosze na śmieci. Strefa rekreacji czynnej obejmuje: kort tenisowy, skatepark, boisko do plażowej piłki siatkowej, bulodrom, plac zabaw dla dzieci, tor łyżworolkowy i ciągi pieszo-rowerowe. Na terenie parku zamontowano oświetlenie i monitoring oraz elementy małej architektury.



fot. archiwum Urzędu Miejskiego w Morągu

## Szlak Kanału Elbląskiego

Drogowy szlak turystyczny, z odgałęzieniami w formie pętli, wiodący wzdłuż Kanału Elbląskiego i pozwalający poznać jego bliższe i dalsze okolice. Powstały w latach 1845-1860 kanał to unikalna w skali świata droga wodna, łącząca akweny Pojezierza Iławskiego z Zalewem Wiślanym i Bałtykiem. Główna nitka kanału biegnie z Elbląga do Ostródy (84 km), a dodatkowe sięgają z Miłomłyna do Hawy i Zalewa oraz z Ostródy do Starych Jabłonek. Dzięki pięciu pochylniom statki płynące kanałem pokonują ok. 100 m różnicy poziomów. Szlak Kanału Elbląskiego ma długość 278 km i oprócz miast połączonych kanałem umożliwia zwiedzenie także m.in. Pasłęka, Susza, Kisieli i Morąga. Wiedzie też wokół najdłuższego jeziora w kraju – Jezioraka.



## Wschodni Szlak Rowerowy Green Velo

Część tego najdłuższego szlaku rowerowego w Polsce przebiega przez województwo warmińsko-mazurskie (ok. 400 km) i umożliwia zwiedzanie jego północnych terenów, bardzo malowniczych oraz obfitujących w atrakcje przyrodnicze i kulturowe. W regionie wydzielono trzy odcinki szlaku, nazwane królestwami rowerowymi: „Nad Zalewem Wiślanym” (93 km), „Warmia i okolice” (147 km) i „Północne Mazury” (153 km). Trasa wiedzie m.in. przez miasta należące do Cittaslow: Górowo Iławeckie, Lidzbark Warmiński, Bartoszyce, Sępopol („Warmia i okolice”), Gołdap („Północne Mazury”). Kolejne etapy pokonywania Green Velo można urozmaicać wycieczkami po licznych trasach lokalnych. Jadący szlakiem mogą korzystać z Miejsc Obsługi Rowerzystów, wyposażonych w stojaki, ławy, stoły, wiaty, kosze na śmieci i tablice informacyjne. Na turystów czekają również Miejsca Przyjazne Rowerzystom, czyli rekomendowane obiekty (noclegowe, gastronomiczne, usługowe), które dostosowują swoją ofertę do potrzeb miłośników dwóch kółek.

Górowo Iławeckie – miasto na szlaku Green Velo, fot. archiwum UMWWM w Olsztynie



## Trasa rowerowa Lidzbark Warmiński – Orneta

Liczącą 28 km trasę wytyczono na nasypie dawnej linii kolejowej, czynnej w latach 1905-1945. Biegnie ona wśród pól i lasów, a charakteryzują ją minimalne różnice wzniesień. Po drodze rowerzyści mijają stare wiadukty i przydrożne kapliczki oraz warte zwiedzenia zabytki: gotycki kościół pw. Św. Krzyża w Opinie i barokowe sanktuarium maryjne w Krośnie. Jadący mogą skorzystać z dwóch stref wypoczynku z miejscami do grillowania, stolikami i ławeczkami (Łaniewo, Opina).

Sanktuarium Nawiedzenia Najświętszej Maryi Panny i św. Józefa w Krośnie położone w pobliżu trasy, fot. archiwum Urzędu Miasta i Gminy Orneta



## Park Elżbiety w Bartoszycach

Atrakcyjny teren rekreacyjny usytuowany u podnóża Góry Zamkowej. W jego skład wchodzi staw w kształcie serca oraz ciąg spacerowy wzdłuż Łyny. Park został ufundowany w 1903 r. przez pierwszego starostę bartoszyckiego Heinricha von Gottberga dla upamiętnienia jego zmarłej żony Elżbiety. Przekazał on miastu teren o powierzchni 2,78 ha, który w kolejnych latach został urządzony w oparciu o projekty architekta ogrodowego Larassa z Bydgoszczy, twórcy m.in. placu Waltera Simona w Królewcu. Park zagospodarowano dzięki staraniom powstałego w 1887 r. Towarzystwa Upiększania Miasta oraz fundacji prywatnych.

fot. archiwum Urzędu Miasta Bartoszyce

## Termy Warmińskie w Lidzbarku Warmińskim

Nowoczesny kompleks basenowo-rekreacyjny, wykorzystujący wody termalne, zapewniający pełen zakres atrakcji wodnych i usług dodatkowych.

Strefa Termy Aktywnej obejmuje baseny (pływakki, wielozadaniowy i dla dzieci), niecki jacuzzi i sezonową Dziką Rzekę. W strefie Termy Relaks można korzystać z basenów (solankowego, witalnego i hipertermicznego zewnętrznego), jacuzzi i kanału przepływowego. Strefa Wellness oferuje szeroką gamę zabiegów. Na Strefę Saun składają się: sauny fińska i parowa, sanarium, groty aromatyczna i solna, baseny źródłany i zanurzeniowy, natryski (wewnątrz), a także sauna fińska i termalny basen schładzający (na zewnątrz).

W skład Centrum Aktywności Zewnętrznych wchodzi: park linowy, ścianka wspinaczkowa, plac zabaw, boisko, korty tenisowe, staw z plażą, altanami i miejscami do grillowania. W części konferencyjnej kompleksu znalazły się m.in.: sale spotkań, kręgielnia, dyskoteka i restauracja. Zakwaterowanie zapewnia wioska wakacyjna.



fot. Termy Warmińskie

## Szlak kajakowy rzeki Łyny (Lidzbark Warmiński – Bartoszyce – Sępopol)

Główna rzeka regionu to atrakcyjny szlak kajakowy (196 km). Od Dobrego Miasta wiedzie on m.in. przez Smolajny i Łaniewo do Lidzbarka Warmińskiego. Tu do Łyny dopływa Symarna, którą również warto przebyć kajakiem. Dalej Łyna płynie przez Rogóz i Perkujki do Bartoszyca, a potem przez Szylinę Wielką do Sępopola, gdzie wpada do niej Guber. W każdej z wymienionych miejscowości jest stacja wodna (w Lidzbarku Warmińskim nawet dwie), umożliwiającą wygodne rozpoczęcie lub zakończenie spływu. Ostatnia ze stanic mieści się w Stopkach, z których do miejsca przecięcia przez rzekę granicy z Rosją jest ok. 5 km. W dolnym biegu Łyny meandrujący nurt jest szeroki i spokojny. Głównym utrudnieniem dla kajakarzy jest kilka elektrowni wodnych, które wymuszają przenoski.



Sępopol w zakolu Łyny, fot. Robert Zakrzewski

fot. archiwum UMWWM w Olsztynie

## Pomnik przyrody Diabelski Kamień w Bisztynku

Diabelski Kamień to drugi co do wielkości głaz narzutowy w Polsce. Ma 28 m obwodu i wystaje z ziemi na ponad 3 m. Granitowa skała jest silnie spękana, widnieją w niej jasnoszare i różowe skalenie oraz niewielkie ziarna kwarcu. Według jednej z legend, przyniósł ją do Bisztynka czart, który śpieszył się, by wziąć we władanie duszę syna ubogiego szewca. Inna legenda mówi o spełnianiu się życzeń tych, którzy obejdą głaz dwa razy dookoła. Wcześniej był on nazywany Biskupim Kamieniem, co miało się przełożyć na nadanie nazwy miastu.





## Dom podcieniowy Mały Holender w Żelichowie/Cyganuku (okolicie Nowego Dworu Gdańskiego)

Dom w zakolu rzeki Tugi zbudowano w XVIII w., a renowacja w 2010 r. podkreśliła jego pierwotną architekturę. Eksponowane w nim zbiory obejmują sprzęty i przedmioty z dawnych gospodarstw żuławskich. Ciekawostką są m.in. ręcznie robione cegły z odcisniętymi palcami, łapami kotów i psów, a także... dżdżownicą. Odwiedzający mogą uczestniczyć w warsztatach serowarstwa, piwowarstwa i ceramiki, a także nocować w pokojach stylizowanych na izby dawnych gospodarzy. Mają również do dyspozycji rowery, kajaki i łodzie wiostowe. W pobliżu znajdują się: park ze starodrzewem, miejsce na ognisko, pole namiotowe, miejsce do cumowania. Więcej o Żuławach, ich zabytkach, mennonitach i historii regionu można się dowiedzieć, odwiedzając Żuławski Park Historyczny w Nowym Dworze Gdańskim.

fot. archiwum Urzędu Miejskiego w Nowym Dworze Gdańskim



## Żuławska Kolej Dojazdowa w Nowym Dworze Gdańskim

Sieć kolei wąskotorowej (750 mm) na terenie powiatu nowodworskiego, z bazą w Nowym Dworze Gdańskim. Planowe połączenia, cieszące się zainteresowaniem turystów, realizuje w okresie wakacyjnym (codziennie) oraz w maju, czerwcu i wrześniu (w weekendy). Dodatkowo organizuje specjalne przejazdy, np. na festyn „Lata z Radiem” w Steganiu. Kolej oferuje też możliwość zamówienia prywatnego kursu w wybranym terminie. Obecnie ŻKD obsługuje trzy linie: Nowy Dwór Gdański – Stegna Gdańska (15 km), Sztutowo – Mikoszewo – Ujście Wisły (15 km) oraz Nowy Dwór Gdański – Tuja. Szczególną atrakcją jest podróżowanie w upalne letnie dni w otwartych wagonach zwanych „letniakami”.

fot. archiwum Urzędu Miejskiego w Nowym Dworze Gdańskim



## Kościół pw. św. Marii Magdaleny w Długiej Goślinie

Wokół Puszczy Zielonki wiedzie drogowy Szlak Kościołów Drewnianych. Na jego trasie zwraca uwagę przepiękny XVII-wieczny kościółek w Długiej Goślinie (ok. 6 km od Murowanej Gośliny). Początki tutejszej parafii datują się na 1325 r., a jej pierwszą patronką była św. Otylia. Zachowany kościół wybudowano w latach 1623-1625. Na początku XVIII w. do korpusu dobudowano wieżę, zwieńczoną barokowym hełmem. W 1918 r. parafia obrała za patronkę św. Marię Magdalenę. W ołtarzu głównym wisi obraz z XIX w. z jej wizerunkiem, ufundowany jako wotum za odzyskanie przez Polskę niepodległości. W kościele zawsze w pierwszą sobotę sierpnia odbywa się Festiwal „Musica Sacra, Musica Profana”. W ostatnich latach występowały tu m.in.: Konstanty Andrzej Kulka, Edyta Geppert, AudioFeels, Waldemar Malicki, Natalia Niemen.

fot. archiwum Urzędu Miasta i Gminy Murowana Goślina

## Trasy rowerowe okolic Murowanej Gośliny

Ponad połowę obszaru gminy pokrywają lasy, w tym Park Krajobrazowy Puszcza Zielonka. Do jej najodleglejszych zakątków pozwala dotrzeć sieć ponad 500 km oznakowanych szlaków rowerowych. Ich trasy wiodą m.in. do pięciu rezerwatów przyrody: Żywiec Dziewięciolistny, Las Mieszany w Nadleśnictwie Łopuchówko, Jezioro Czarne, Jezioro Pławno oraz Klasztorne Modrzewie koło Dąbrówki Kościelnej. Przez puszcę przebiega też liczący ponad 40 km odcinek Wielkopolskiej Drogi Św. Jakuba (oznaczonej symbolem białej muszli z wpisanym czerwonym krzyżem), będącej częścią europejskiej sieci szlaków pielgrzymkowych do grobu św. Jakuba w Santiago de Compostela w Hiszpanii. Murowana Goślina jest laureatem Grand Prix konkursu „Gmina przyjazna rowerzystom”. Na terenie gminy odbywają się liczne imprezy promujące turystykę rowerową oraz aktywność sportową.



fot. archiwum Urzędu Miasta i Gminy Murowana Goślina

## Wieża Woka w Prudniku

Jedna z najstarszych budowli tego typu w Polsce i najstarszy zabytek miasta. Jedyne widoczne ślad po tutejszym zamku, który spłonął w 1806 r. Jej nazwa wzięła się od Woka z Rosenberga, który w 1255 r. podjął decyzję o jego budowie. Pierwotnie cylindryczna wieża pełniła funkcję miejsca ostatecznej obrony twierdzy. Grube ściany i wejście usytuowane na wysokości 12,5 m czyniły ją bastionem nie do zdobycia. Po odrestaurowaniu i dobudowaniu hurdy, licząca 41 m wysokości budowla pełni funkcję punktu widokowego, z którego można podziwiać panoramę miasta i Gór Opawskich. Wieża Woka jest też elementem polsko-czeskiego produktu turystycznego „Wieża pogranicza”. Można z niej korzystać od 1 maja do 30 września. Jej udostępnianie pozostaje w gestii Muzeum Ziemi Prudnickiej.



fot. archiwum Urzędu Miejskiego w Prudniku

## Trasy rowerowe okolic Prudnika

Miasto i jego okolice to idealne miejsca do uprawiania turystyki rowerowej. Są tutaj zarówno trasy rodzinne, jak i przeznaczone dla wytrawnych kolarzy. Oprócz walorów przyrody, uatrakcyjniają je wieże widokowe i miejsca biwakowe. Dzięki współpracy z partnerami czeskimi, szlaki rowerowe łączą miejscowości po obu stronach granicy. Trasa „Śladami Franciszka Surmińskiego i Stanisława Szozdy – legend polskiego kolarstwa” wiedzie w pobliżu tak ciekawych miejsc, jak Sanktuarium św. Józefa w Prudniku Lesie, gdzie był więziony prymas Stefan Wyszyński. Infrastruktura rowerowa Gór Opawskich umożliwia organizację imprez dla amatorów i profesjonalistów. Najbardziej znana to Memoriał im. Stanisława Szozdy, który co dwa lata ma rangę eliminacji Mistrzostw Polski w Kryterium Ulicznym.

Park Miejski w Prudniku, fot. archiwum Urzędu Miejskiego w Prudniku







### Ratusz w Głubczycach

Głubczyce leżą nad rzeką Psiną, na historycznym szlaku handlowym Opole – Ołomuniec – Brno. Prawa miejskie otrzymały przed 1253 r. Wśród zabytków miasta wyróżnia się ratusz, odbudowany w latach 2006-2008 po zniszczeniu w czasie II wojny światowej (obecnie siedziba muzeum). Przy odbudowie zachowano w parterze uliczkę z sukiennicami z XIII w. Nowa budowla ma cechy stylu renesansowego, nadane jej w 1570 r., po przebudowie wcześniejszego gotyckiego ratusza. Nad bryłą dominuje ośmiokątna wieża z tarasem widokowym, zwieńczona kilkustopniowym hełmem. Przy ratuszu stoi barokowa kolumna maryjna z 1738 r., autorstwa Antona Jörga. Na postumencie umieszczono figurę Marii Niepokalanie Poczętej na ziemskim globie. Przy narożnikach cokołu ustawiono posągi świętych: Sebastiana, Rocha i Idziego.

fot. Andrzej Drzazga



### Kemping w Pietrowicach koło Głubczyc

Okolice Głubczyc słyną z malowniczych krajobrazów i przyrody. Część terenu gminy znajduje się w granicach Obszaru Chronionego Krajobrazu Rejon Mokre–Lewice, obejmującego fragment Gór Opawskich. Tutaj leży wieś Pietrowice (12 km od Głubczyc), w pobliżu której działa kemping o wysokim standardzie (czynny od 1 kwietnia do 31 października). Jego atrakcją jest kąpielisko nad zalewem, z wieżą do skoków oraz ślizgawką (wysokość 11 m, długość 25 m). Ośrodek oferuje zakwaterowanie w budynku hotelowym i murowanych domkach, na polu namiotowym i stanowiskach carawaningowych. Do dyspozycji goście mają m.in.: kręgielnię, plac zabaw, boisko do siatkówki i koszykówki.

fot. Tomasz Michalewski

fot. archiwum UMWWM w Olsztynie



### Szlak rowerowy Leśno Rajza w okolicach Kalet

Kalety leżą w sercu rozległych kompleksów leśnych, co stwarza doskonałe warunki do aktywnego wypoczynku. W ramach porozumienia partnerskiego na terenie gminy Kalety i pięciu sąsiednich wytyczono malowniczy szlak rowerowy Leśno Rajza (oznaczony zielonym kolorem i symbolem LR). Jego główna pętla liczy ok. 90 km (z trasami dojazdowymi szlak ma 110 km). Trasa sięga z Kalet do Miasteczka Śląskiego, okolic Tarnowskich Gór, miejscowości: Woźniki, Koszęcin, Świerklaniec i Tworóg. Szczególnie ciekawa jest mała pętla wokół jeziora Chechło-Nakło. W kilku miejscach Leśno Rajza łączy się z systemem czterech tras rowerowych wokół Miasteczka Śląskiego. Szlak stanowi jedną z wizytówek Kalet nazwanych Leśnym Zakątkiem Śląska.

### Zalew Zielona w Kaletach

Przepływająca przez miasto rzeka Mała Panew umożliwiła utworzenie dwóch zbiorników wodnych, których początki sięgają połowy XIV w. Większy ma powierzchnię 60 ha, mniejszy – 20 ha. Otoczone terenami leśnymi, stwarzają doskonałe warunki funkcjonowania bazy turystyczno-wypoczynkowej. Goście korzystają z piaszczystych plaż i wypożyczalni sprzętu wodnego. Do dyspozycji mają: domki kempingowe, zajazd, pole namiotowe, boiska do siatkówki, kort tenisowy, miejsca ogniskowe i do grillowania, a także wypożyczalnię rowerów. W stawach żyją liczne gatunki ryb, a także bobry, żeruje tu wiele gatunków ptaków. W poznawaniu okolicy zalewu pomaga ścieżka dydaktyczno-przyrodnicza „Zielona Pętla” (9 km).



fot. archiwum Urzędu Miejskiego w Kaletach

### Dwór Kiwerskich w Rejowcu Fabrycznym

Miasto powstało w miejscu folwarku, którego właścicielem w połowie XVI w. był sam Mikołaj Rej. Od jego nazwiska wzięto też pierwszy człon swojej nazwy, drugi pochodzi od Cementowni „Firley”, uruchomionej tutaj w 1924 r. Jedynym oficjalnym zabytkiem miasta jest Dwór Kiwerskich, obecnie siedziba Miejskiego Ośrodka Kultury „Dworek”. Utrzymany w duchu klasycystycznym z elementami romantyzmu, powstał pomiędzy 1890 a 1900 r. Parterowy budynek wzniesiono na planie prostokąta. Bryłę urozmaicają: ganek, płytkie ryzality od frontu i ogrodu oraz piętrowy alkierz, przylegający do krótszego boku. Wokół dworu rozciąga się park (3,4 ha) z ponad tysiącem drzew.



fot. Paweł Soja

fot. archiwum Urzędu Miasta Rejowiec Fabryczny

### Szlaki turystyczne okolic Rejowca Fabrycznego

W mieście biorą początek dwa szlaki turystyczne, które pozwalają łączyć aktywność fizyczną z poznawaniem dziedzictwa kulturowego regionu. Ich trasy częściowo się pokrywają. Rowerowy Szlak Mikołaja Reja wiedzie z Rejowca Fabrycznego do Krasnegostawu. Łączy miejsca związane ze sławnym literatem. Pieszy Szlak Ariański (64 km) po dotarciu do Krasnegostawu biegnie dalej do Skierbieszowa. Prowadzi przez miejsca, na których odcisnęło piętno życie i działalność arianina Pawła Orzechowskiego (1550-1612). Najciekawsze obiekty obu szlaków to: Wieża Ariańska w Krynicy (być może grobowiec Orzechowskiego), ruiny zamku i dworek w Krupem, zabytki i Muzeum Regionalne w Krasnymstawie.





fot. Waldemar Kosowski

## Kościół pw. Matki Boskiej Królowej Polski w Iwęcinie koło Sianowa

W Sianowie, który prawa miejskie uzyskał w 1343 r., zachował się średniowieczny układ urbanistyczny i kilka dawnych budowli (m.in. kościół z XVI i XVIII w. oraz ratusz z 1879 r.). Do najciekawszych zabytków w okolicy miasta należy gotycki kościół w Iwęcinie. Jednonawową świątynię z trójbocznym prezbiterium i masywną wieżą wzniesiono w XIV w. z kamienia i czerwonej cegły. Dach korpusu i spiczasty dach wieży pokryto gontem. Kogucik na szczycie wieży to symbol pobudki i nawrócenia, zapowiadający atrakcję we wnętrzu: malowidło Sądu Ostatecznego na całej powierzchni sufitu (1698 r.). W wyposażeniu dominują barokowe elementy protestanckie z XVII w.: trzypiętrowy ołtarz, ambona, chrzcielnica, ława-konfesjonał. Zachowały się też zabytki średniowieczne (krucyfiks, sakramentarium).



fot. Waldemar Kosowski

## Arboretum w Karnieszewicach koło Sianowa

Arboretum powołano do życia w 1881 r. z okazji zjazdu Pomorskiego Towarzystwa Leśnego. Obecnie działa jako ogród botaniczny, a z jego oferty edukacyjnej korzystają dzieci i młodzież oraz studenci ochrony środowiska i biologii z Pomorza Środkowego. Znajdują tu wytchnienie miłośnicy relaksu w bliskim kontakcie z naturą. Do dyspozycji mają wiatę edukacyjną, miejsce na ognisko oraz liczne miejsca odpoczynku. Arboretum powstało w okresie prób wprowadzania do gospodarki leśnej gatunków obcego pochodzenia, szczególnie daglezi zielonej z Ameryki Północnej. Poza tym gatunkiem, w arboretum posadzono wiele innych, m.in.: choinę kanadyjską, żywotnik olbrzymi, cyprysik groszkowy, cyprysik Lawsona, jodłę kaukaską, dąb błotny, dąb czerwony.



fot. archiwum Urzędu Miejskiego w Rzgowie

## Kościół pw. św. Stanisława Biskupa i Męczennika w Rzgowie

Rzgów szczyci się posiadaniem praw miejskich od 1467 r. Za jego najcenniejszy zabytek uznaje się późnorenesansowy kościół z 1630 r., jeden z najstarszych w regionie. Jednonawową świątynię ufundowała kapituła krakowska, do której należało miasto. Szczyty korpusu budowli ozdobiono atykami, a ośmioboczną wieżę zwieńczono hełmem. Wewnątrz zachowała się bogata stiukowa dekoracja sklepień z okresu budowy, a także wyposażenie: barokowy ołtarz główny, ambona i stalle z XVIII w., pięć ołtarzy bocznych z przełomu XVII i XVIII w., organy z końca XIX w. Podczas prac konserwatorskich odkryto tu cenny obraz Matki Boskiej z Dzieciątkiem z XVII w. Nieopodal kościoła zwraca uwagę stuletni metalowy most na rzece Ner. Barwnie oświetlony nocą, stanowi dziś miejsce romantycznych schadzek.

## Park im. Adama Mickiewicza w Rzgowie

W ścisłym centrum Rzgowa, w miejscu dawnego rynku (pl. 500-lecia), obecnie rozciąga się urokliwy park, zachęcający do odpoczynku na świeżym powietrzu. Historia tego miejsca, podobnie jak miasta, liczy sobie przynajmniej kilkadziesiąt lat. Wśród atrakcji parku są m.in.: zabytkowa studnia, tron Kazimierza Jagiellończyka, na którym każdy może poczuć się jak król, podświetlane fontanny wbudowane w ciąg piesze. Na dzieci czeka plac zabaw mający formę drewnianego zamku. W centralną aleję wkomponowano daty – najważniejsze dla dziejów Polski oraz miasta. Do aktywności fizycznej na terenie Rzgowa zachęcają również: hala sportowa, place zabaw, boiska, stadion miejski, siłownię pod chmurką, altany, skatepark przy rzece Ner.



fot. archiwum Urzędu Miejskiego w Rzgowie

## Muzeum Wsi Mazowieckiej w Sierpcu

Największa atrakcja turystyczna miasta, która przyciąga ok. 100 tys. turystów rocznie. Skansen jest malowniczo położony nad rzeką Sierpienią na powierzchni ponad 50 ha. Na jego terenie odtworzono typową wieś rządową z 11 zagrodami włościańskimi z północno-zachodniego Mazowsza. Są tu również: zagroda z Rębowa z wiatrakami, zespół karczemy z karczmą z Sochocina, kuźnię i chałupą kowala, zespół dworski z parkiem krajobrazowym, dwór z Uniszek Zawadzkich z podobnym parkiem oraz kościół z XVIII w. wraz z dzwonnica. Obok zabudowań urządzono ogródki warzywne i kwiatowe, sady owocowe, prowadzona jest też uprawa roślin oraz hodowla zwierząt. W muzeum odbywają się liczne imprezy plenerowe (np. „Żniwa w skansenie” czy „Wykopki w skansenie”). Na jego terenie kręcono wiele filmów, m.in. „Ogniem i mieczem”, „Pana Tadeusza”, serial „Stulecie winnych”.



fot. M. Dołański

## Sierpeckie Jeziórka

Akwen i tereny wokół niego od wielu lat zapewniają warunki do aktywnego wypoczynku i rekreacji mieszkańcom miasta i turystom. Ze zbiornika chętnie korzystają także wędkarze, organizując liczne zawody. Na przełomie lat 60. i 70. ubiegłego wieku na jego środku pojawił się drewniany domek dla łabędzi, który odtąd stał się nieodłącznym symbolem „Jeziórek”. Wokół zbiornika są prowadzone kolejne prace uatrakcyjniające teren. Wymieniono ławki, posadzono drzewa i inne rośliny, zamontowano elementy małej architektury (stół do tenisa stołowego, piłkarzyki, stoły do szachów i leżaki). Wykonano także małą siłownię na świeżym powietrzu i udostępniono dwie gabloty do wypożyczenia książek.



fot. A. Jabłońska

# Informacja turystyczna w miastach Cittaslow

## PUNKTY INFORMACJI TURYSTYCZNEJ W MIASTACH CITTASLOW

**Barczewo** ul. Mickiewicza 12  
tel. 89 514 15 06, 674 04 79  
[www.barczewo.pl](http://www.barczewo.pl)

**Bartoszyce**  
ul. Bohaterów Warszawy 96  
tel. 89 762 98 80  
[www.bartoszyce.pl](http://www.bartoszyce.pl)

**Biskupiec** pl. Wolności 5c  
tel. 89 715 47 42  
[www.biskupiec.pl](http://www.biskupiec.pl)

**Bisztynek** ul. Krasickiego 2  
tel. 89 512 20 40  
[www.bisztynek.pl](http://www.bisztynek.pl)

**Braniewo** ul. Katedralna 7  
tel. 55 644 33 03  
[www.it.braniewo.pl](http://www.it.braniewo.pl)

**Dobre Miasto** ul. Warszawska 14  
tel. 89 615 39 49  
[www.dobremiasto.com.pl](http://www.dobremiasto.com.pl)

**Działdowo**  
Informacja Turystyczna  
w Muzeum Pogranicza  
ul. Zamkowa 12  
tel. 23 697 23 64  
[www.muzeum.dzialdowo.pl](http://www.muzeum.dzialdowo.pl)

**Głubczyce** ul. Kościuszki 24  
tel. 77 485 21 51  
[www.glubczyce.pl](http://www.glubczyce.pl)

**Gołdap** pl. Zwycięstwa 16  
tel. 87 615 20 90  
[www.uzdrowiskogoldap.pl](http://www.uzdrowiskogoldap.pl)

**Górowo Iławeckie**  
ul. Kościuszki 26  
tel. 89 761 17 78  
[www.gorowoilaweckie.pl](http://www.gorowoilaweckie.pl)

**Jeziorany**  
pl. Jedności Narodowej 14  
tel. 89 6740812  
[www.galeria-vita.warmia.pl](http://www.galeria-vita.warmia.pl)

**Lidzbark Warmiński**  
ul. Krasickiego 1  
tel. 89 519 00 52  
[www.lidzbarkw.eu](http://www.lidzbarkw.eu)

**Lubawa**  
Lubawskie Centrum  
Aktywności Społecznej  
ul. Biskupów Chetmińskich 1  
tel. 573 003 719  
[www.lubawamojemiasto.pl](http://www.lubawamojemiasto.pl)

**Morąg** pl. Jana Pawła II 1  
tel. 89 757 38 26  
[www.morag.pl/lot](http://www.morag.pl/lot)

**Nidzica** ul. Zamkowa 2  
tel. 89 625 03 70  
[www.nidzica.pl](http://www.nidzica.pl)

**Nowe Miasto Lubawskie**  
ul. 19 Stycznia 17a  
tel. 56 474 23 44  
[www.itnowemiasto.pl](http://www.itnowemiasto.pl)

**Nowy Dwór Gdański**  
ul. Wejhera, tel. 732 791 784  
[www.miastonowydwor.pl](http://www.miastonowydwor.pl)

**Olecko** pl. Wolności 22  
tel. 87 520 49 48  
[www.olecko.pl](http://www.olecko.pl)

**Olsztyn** ul. Ratusz 1  
tel. 89 519 54 77  
[www.olsztyn.pl](http://www.olsztyn.pl)

**Orneta** ul. Rycerska  
tel. 55 221 02 09, 601 088 258  
[www.orneta.pl](http://www.orneta.pl)

**Pasym** ul. Krótka  
(lipiec-sierpień)  
[www.pasym.pl](http://www.pasym.pl)

**Prudnik**  
ul. Dąbrowskiego 26  
tel. 77 887 02 00, - 01  
[www.prudnik.pl](http://www.prudnik.pl)

**Reszel** ul. Rynek 24  
tel. 89 755 39 04  
[www.gminareszel.pl](http://www.gminareszel.pl)

**Ryn** ul. Szkolna 1  
tel. 87 421 80 61  
[www.miastoryn.pl](http://www.miastoryn.pl)

**Rzgów** pl. 500-lecia 22  
tel. 42 214 12 10  
[www.rzgow.pl](http://www.rzgow.pl)

**Sianów**  
ul. Plac pod Lipami 9  
tel. 94 3420496  
[www.sianow.pl](http://www.sianow.pl)

**Szczytno** ul. Polska 12  
tel. 89 6760999  
[www.turystyka.szczytno.pl](http://www.turystyka.szczytno.pl)

**Węgorzewo**  
bulwar Loir-et-Cher 4  
tel. 87 4274009  
[www.wegorzewo.pl](http://www.wegorzewo.pl)

## URZĘDY MIAST I GMIN (UDZIELAJĄCE INFORMACJI TURYSTOM)

**Kalety**, ul. Żwirki i Wigury 2, tel. 34 352 76 30, [www.kalety.pl](http://www.kalety.pl)

**Kisielice**, ul. Daszyńskiego 5, tel. 55 278 55 00, [www.kisielice.warmia.mazury.pl](http://www.kisielice.warmia.mazury.pl)

**Lidzbark**, ul. Sądowa 21, tel. 23 696 15 05 w. 182, [www.lidzbark.pl](http://www.lidzbark.pl)

**Murowana Goślina**, ul. Poznańska 18, tel. 61 8923685, [www.murowana-goslina.pl](http://www.murowana-goslina.pl)

**Rejowiec Fabryczny**, ul. Lubelska 16, tel. 82 566 32 77, [www.rejowiec.pl](http://www.rejowiec.pl)

**Sępólno**, ul. 11 Listopada 7, tel. 89 761 40 90, [www.sepopol.pl](http://www.sepopol.pl)

**Sierpc**, ul. Piastowska 11a, tel. 24 275 86 49, [www.sierpc.pl](http://www.sierpc.pl)

**Wydminy**, pl. Rynek 1/1, tel. 87 421 00 19, [www.wydminy.pl](http://www.wydminy.pl)

## MIASTA CITTASLOW W SIECI

[www.cittaslowpolska.pl](http://www.cittaslowpolska.pl) – Polska Krajowa Sieć Miast Cittaslow  
[www.cittaslow.org](http://www.cittaslow.org) – Cittaslow International  
[www.mazury.travel](http://www.mazury.travel) – portal turystyczny Warmii i Mazur  
[www.produktregionalny.warmia.mazury.pl](http://www.produktregionalny.warmia.mazury.pl) – kalendarz imprez promujących produkt regionalny Warmii i Mazur  
[www.zamkigotyckie.org.pl](http://www.zamkigotyckie.org.pl) – Stowarzyszenie Gmin „Polskie Zamki Gotyckie”  
[www.domwarminski.pl](http://www.domwarminski.pl) – Lokalna Organizacja Turystyczna Stowarzyszenie „Dom Warmiński”  
[www.lotpn.nidzica.pl](http://www.lotpn.nidzica.pl) – Lokalna Organizacja Turystyczna Powiatu Nidzickiego  
[www.lot.mazury.pl](http://www.lot.mazury.pl) – Lokalna Organizacja Turystyczna Kraina Nieodkrytych Tajemnic  
[www.lot.powiatszczycienski.pl](http://www.lot.powiatszczycienski.pl) – Lokalna Organizacja Turystyczna Powiatu Szczycieńskiego

### Wydawca:

Urząd Marszałkowski  
Województwa Warmińsko-Mazurskiego  
w Olsztynie

### Opracowanie:

Departament Turystyki i Sportu  
Urząd Marszałkowski  
Województwa Warmińsko-Mazurskiego  
w Olsztynie  
ul. Marińska 3, 10-051 Olsztyn  
tel. 89 521 69 00  
dt@warmia.mazury.pl  
[www.mazury.travel](http://www.mazury.travel)

### Projekt, skład, przygotowanie do druku oraz druk:

R2 Print, Płock

### Wydanie 6 (2022)

ISBN: 978-83-943607-9-5



**URZĄD MARSZAŁKOWSKI  
WOJEWÓDZTWA WARMIŃSKO-MAZURSKIEGO  
DEPARTAMENT TURYSTYKI I SPORTU**

10-051 Olsztyn, ul. Mariańska 3  
T: +48 89 521 69 00  
E: [dt@warmia.mazury.pl](mailto:dt@warmia.mazury.pl)  
W: [www.warmia.mazury.pl](http://www.warmia.mazury.pl)

**EGZEMPLARZ BEZPŁATNY**

ISBN: 978-83-943607-9-5